



REGIONE PUGLIA



COMUNE DI GALLIPOLI



PROVINCIA DI LECCE



# Parco Naturale Regionale "Isola di Sant'Andrea - Litorale di Punta Pizzo"

## Piano territoriale per il Parco

Carta del Clima

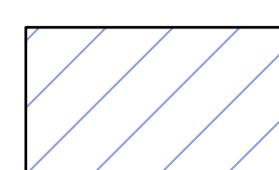
TAV. 3

**Supporto Scientifico**  
 Università del Salento - Dipartimento di  
 Scienze e Tecnologie Biologiche ed Ambientali  
Prof. Massimo Marchetti, Responsabile del Gruppo di Ricerca di Botanica Sistemica  
 Dr. Nicola Zaccarelli, Laboratorio di Ecologia del Paesaggio  
 Dr. Irene Petrucci, Laboratorio di Ecologia del Paesaggio  
 Dr. Marco Pizzardi, Laboratorio di Botanica Sistemica  
 Dr. Marco Estabro, Laboratorio di Ecologia del Paesaggio  
 Dr. Stefano De Luca, Laboratorio di Ecologia del Paesaggio  
 Dr. Tommaso Santonico, Laboratorio di Ecologia del Paesaggio  
 Dr. Luca Pasquale Valente, Laboratorio di Ecologia del Paesaggio  
 Dr. Luca Piana Angelo Carilli, Laboratorio di Ecologia del Paesaggio  
 Dr. Luca Pasquale Galante, Laboratorio di Ecologia del Paesaggio  
 Dr. Luca Marco Zaccarelli, Laboratorio di Ecologia del Paesaggio  
 (Il supporto scientifico è stato ricevuto e approvato a cura della Provincia di Lecce.)


**Tecnico incaricato**  
 Dr. Arch. Silvio Causo

**Collaboratori**  
 Dr. Arch. Francesco D'Adda  
 Massimo Pizzetti, Esperto Geom.  
 Francesco Cerasi, Esperto Geom.

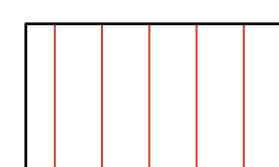
### LEGENDA



Clima termotipi




Clima ombrotipi



Clima ombrotipi termotipi



Contorno parco



Stazioni termopluviometriche

