



REGIONE PUGLIA



COMUNE DI GALLIPOLI



PROVINCIA DI LECCE

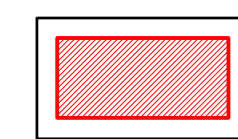


Parco Naturale Regionale "Isola di Sant'Andrea - Litorale di Punta Pizzo"

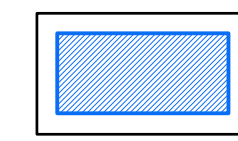
Piano territoriale per il Parco

Zonizzazione


LEGENDA



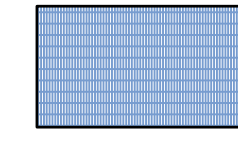
Zona A




Zona B




Zona C:




ZONA D1



ZONA D2



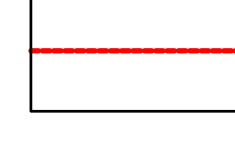
PARCHEGGI



FASCIA DI RISPETTO CANALE DEI SAMARI



CONTORNO PARCO



ipotesi di perimetrazione di cui alla delibera C.C. n. 12 del 25/03/2011

TAV. 14

Supporto Scientifico
 Università del Salento - Dipartimento di Scienze e Tecnologie Biologiche ed Ambientali

Prof. Giovanni Zucchi, Responsabile del Gruppo di Ricerca di Ecologia del Paesaggio
 Prof. Giovanni Zucchi, Responsabile del Gruppo di Ricerca di Ecologia del Paesaggio
 Dr. Maria Zaccaria, Laboratorio di Ecologia del Paesaggio
 Dr. Luca Mordica, Laboratorio di Ecologia del Paesaggio
 Dr. Maria Mordica, Laboratorio di Ecologia del Paesaggio
 Dr. Marco Scudato, Laboratorio di Ecologia del Paesaggio
 Dr. Stefano Zucchi, Laboratorio di Ecologia del Paesaggio
 Dr. Andrea Zucchi, Laboratorio di Ecologia del Paesaggio
 Dr. Luca Mordica, Laboratorio di Ecologia del Paesaggio
 Dr. Maria Zaccaria, Laboratorio di Ecologia del Paesaggio
 Dr. Luca Mordica, Laboratorio di Ecologia del Paesaggio
 Dr. Maria Zaccaria, Laboratorio di Ecologia del Paesaggio
 Dr. Luca Mordica, Laboratorio di Ecologia del Paesaggio

(Il supporto scientifico è stato messo a disposizione a cura della Provincia di Lecce)

Tecnico incaricato
 Dr. Arch. Silvio Causo

Collaboratori
 Dr. Arch. Francesco Causo
 Nicola Pizzini
 Valeria Causo

