



# Città di Gallipoli

Settore Sviluppo del Territorio – Urbanistica – Ambiente – Edilizia ed Innovazione  
Sezione Ambiente – Protezione Civile – Parco Naturale

Protocollo e data al lato

Spett.li  
Società Caroli Hotels s.r.l.  
Litoranea Gallipoli S.M. di Leuca  
73014 GALLIPOLI (LE)  
Pec: *carolihotels@pec.it*

al Responsabile P.O.  
Dott.ssa Paola Vitali  
dell'Ufficio Demanio e Patrimonio  
SEDE

E p.c. alla Dirigente della Sezione S.U.E.  
Ing. Luisella GUERRIERI  
SEDE

Oggetto: Parere Screening di VInCA - Procedura Valutazione Incidenza Ambientale relativa all' "Intervento relativo alla Preparazione e sistemazione delle spiagge di cui al punto ii dell'art. 3 delle Linee guida per la manutenzione stagionale delle spiagge-versione-Marzo2020" Concessione demaniale marittima n. 20/2004. D.P.R. 357/1997 e succ.mod., D.G.R. 304/2006, Del. G.R. 24 luglio 2018 n. 1362.  
Richiedente: Sig.r CAPUTO ATTILIO  
Autorità procedente: Comune di Gallipoli

## L'AUTORITA' COMPETENTE PER LA VInCA

- con incarico conferito con Determinazione n. 11 del 05/01/2021;


### Premesso che:

- con nota acquisita al prot. in entrata n. 0002229 del 13/01/2021 e prot. in entrata n. 0016963 del 29/03/2021 il Sig. Caputo Attilio, in qualità di Amministratore Unico p.t. della Soc. Caroli Hotels Srl ha chiesto l'autorizzazione alla preparazione e sistemazione della spiaggia in concessione con pulizia e manutenzione durante la stagione balneare 2021;
- con nota Prot. n. 0023008 del 23/05/2020 questo Ufficio trasmetteva al richiedente il provvedimento favorevole di screening di VINCA relativo allo stesso intervento per l'anno precedente;
- con nota Prot. n. 0019925 del 30/04/2020 l'Ufficio Demanio del Comune di Gallipoli trasmetteva all'Ufficio Ambiente la suddetta documentazione al fine del rilascio del Parere Screening VInCA di competenza;
- che la documentazione trasmessa dal richiedente per l'anno precedente è composta dai seguenti allegati:
  - Istanza VInCA (su Format per la Provincia di Lecce);
  - Elaborati grafici illustrativi dell'intervento;
  - Relazione di VInCA;
  - Cronoprogramma dell'intervento;
- la normativa gravante sull'area non è mutata rispetto all'anno 2020;

### Viste:

- la documentazione allegata all'istanza per l'anno precedente e prodotta 0019925 del 30/04/2020;
- l'istanza trasmessa con Prot. n. 0002229 del 13/01/2021;
- la dichiarazione da parte del richiedente che nessun aspetto dell'intervento richiesto è mutato rispetto all'anno precedente;
- le Linee guida per la manutenzione stagionale delle spiagge - versione - Marzo2020, che al punto ii dell'art. 3 specifica: *"Preparazione e sistemazione delle spiagge. La preparazione e sistemazione delle spiagge consiste esclusivamente nel livellamento delle superfici di spiaggia emersa (vedi art. 2, punto 8) e può essere attuata laddove si renda necessaria per la regolare fruizione degli arenili durante la stagione balneare. Tale attività, a carico dei concessionari degli stabilimenti balneari, deve essere effettuata previa comunicazione al Comune costiero*

Pec: protocollo.comunegallipoli@pec.rupar.puglia.it  
ediliziapubblica.comunegallipoli@pec.rupar.puglia.it  
e-mail R.U.P. : mauros Salvatore.bolognese@comune.gallipoli.le.it  
P.I.: 01129720759 C.F.: 82000090751



# Città di Gallipoli

Settore Sviluppo del Territorio – Urbanistica – Ambiente – Edilizia ed Innovazione  
Sezione Ambiente – Protezione Civile – Parco Naturale

competente e nel rispetto delle indicazioni di cui alla successiva PARTE V. L'Ente territoriale competente, ove necessario, nell'esercizio delle funzioni demaniali a ad esso delegate ai sensi della L.R. 17/2015, esegue le medesime operazioni sulle spiagge libere. Queste attività, non prevedendo l'immersione deliberata in mare di sedimenti, esulano dalle disposizioni di cui all'art. 109 del D.Lgs n. 152/2006 e ss.mm.ii.”;

## Considerato che:

- l'istanza come presentata può avere ad oggetto la sola **Preparazione e sistemazione delle spiagge di cui al punto ii dell'art. 3 delle Linee guida per la manutenzione stagionale delle spiagge-versione-Marzo2020 al fine di effettuare la periodica manutenzione e preparazione annuale in vista della stagione estiva** da esaurirsi entro il 31 maggio 2021;

- che visti i precedenti punti si considerano validi gli elaborati scritto-grafici trasmessi l'anno precedente ed i pareri preposti al presente provvedimento;

- si tratta di intervento da ultimarsi entro il 31 maggio 2021;

- le coordinate geografiche UTM WGS84 zona 33N dell'area interessata che sono:  
757801.5 E 4434310.5 N;

- l'area di intervento non ricade in area a Parco Naturale e limitatamente ai margini laterali da superficie interessata da Pericolosità Geomorfologica PG1 il cui parere è stato acquisito con nota del 14.05.2020 che riporta parere favorevole alle seguenti condizioni:

*“tutte le attività che compongono l'intervento in oggetto dovranno garantire la sicurezza del sito, non dovranno determinare condizioni di instabilità, né modificare negativamente le condizioni ed i processi geomorfologici nell'area e nella zona potenzialmente interessata”;*

- Dell'art. 15 delle Linee guida per la manutenzione stagionale delle spiagge - versione - Marzo2020 che prevede *“I concessionari degli stabilimenti balneari, in forma singola o associata, almeno 30 giorni prima dell'intervento manutentivo secondo le modalità di cui al precedente articolo, comunicano al Comune e all'Autorità Marittima territorialmente competente le caratteristiche salienti delle operazioni, mezzi da impiegare, data di inizio lavori e tempi di realizzazione, nel rispetto delle indicazioni di cui al precedente articolo. Ed inoltre “Qualora l'ambito di intervento ricada, anche parzialmente, all'interno dei siti Rete Natura 2000, il soggetto proponente dovrà produrre apposita documentazione attestante il possesso del parere di VINCA relativo all'esercizio delle attività in concessione ovvero trasmettere specifica istanza alla Provincia ovvero alla Città Metropolitana di Bari ovvero alla Regione, nel caso in cui ricorrano i presupposti dell'art. 52 della L.R. 67/2017, per il rilascio del parere di VINCA, dandone contestuale evidenza al Comune territorialmente competente. Si rimanda alla Deliberazione di Giunta Regionale n. 1362 del 24 luglio 2018 e ss.mm.ii. per gli aspetti procedurali. Qualora l'ambito di intervento ricada in Aree protette è necessario acquisire autorizzazione/nulla osta dell'Ente gestore dell'Area Protetta”;*

- Le caratteristiche del sito e dell'habitat interessati dall'intervento:

L'area di intervento ricade totalmente all'interno dell'area SIC/ZPS denominata “Litorale di Gallipoli e Isola S. Andrea” cod. IT9150015 ed è interessata, altresì, dalla presenza delle seguenti Componenti Ambientali e paesaggistiche, quest'ultime tutelate dal Piano Paesaggistico Territoriale Regionale Puglia approvato con D.R. n.176 del 16 febbraio 2015 e successivi aggiornamenti:

## COMPONENTI GEOMORFOLOGICHE:

- UCP\_Cordoni dunari


## COMPONENTI IDROLOGICHE:

- BP\_142\_A\_300m
- UCP\_Vincolo Idrogeologico

## COMPONENTI BOTANICO-VEGETAZIONALI:

- UCP\_Area di rispetto dei boschi
- BP\_Aree boschi (marginalmente)

## COMPONENTI AREE PROTETTE E SITI NATURALISTICI:



# Città di Gallipoli

Settore Sviluppo del Territorio – Urbanistica – Ambiente – Edilizia ed Innovazione  
Sezione Ambiente – Protezione Civile – Parco Naturale

- UCP\_ Siti di rilevanza naturalistica: nello specifico l'intervento ricade nell'area SIC/ZPS denominata "Litorale di Gallipoli e Isola S. Andrea cod. IT9150015

## COMPONENTI CULTURALI:

- BP:136:
  - Immobili e aree di notevole interesse pubblico (Galassino)\_Costa Jonica da Otranto. Istituito ai sensi della L.1497, cod. PAE0135, COD Sitap 160109 pubblicato sulla G.U. n. 30 del 06.02.1986;
  - Immobili e aree di notevole interesse pubblico (Galassino)\_della zona costiera e di parte del territorio comunale di Gallipoli. Istituito ai sensi della L.1497, cod. PAE0054, COD Sitap 160091 pubblicato sulla G.U. n. 195 del 17.07.1982;

## COMPONENTI PERCETTIVE:

- UCP\_ Strade Panoramiche

Per quanto attiene alla DIRETTIVA HABITAT 92/43/CEE, gli elementi interessati e riportati nel R.R. n.6 del 10.05.2016 così come modificato e integrato dal R.R. n.12 del 10.05.2017:

### - DUNE MARITTIME DELLE COSTE ATLANTICHE, DEL MARE DEL NORD E DEL BALTICO

2110 Dune mobili embrionali;

2120 Dune mobili del cordone litorale con presenza di *Ammophila arenaria* (dune bianche);

### - DUNE MARITTIME DELLE COSTE MEDITERRANEE

2230 Dune con prati dei *Malcolmietalia*;

2240 Dune con prati dei *Brachypodietalia* e vegetazione annua;

2250\* Dune costiere con ginepri (*Juniperus* spp.);

2270\* Dune con foreste di *Pinus pinea* e/o *Pinus pinaster*;

### - FORMAZIONI ERBOSE SECCHIE SEMINATURALI E FACIES COPERTE DA CESPUGLIETI

6220\* Percorsi substepnici di graminacee e piante annue dei Thero- *Bra hypodietea*

Per quanto attiene alla specie flora DIRETTIVA 92/43/CEE all. II sono presenti nell'area interessata e riportata nel R.R. n.6 del 10.05.2016 così come modificato e integrato dal R.R. n.12 del 10.05.2017:

### - PIANTE VASCOLARI TERRESTRI E DELLE ACQUE INTERNE

1883 *Stipa austroitalica*

Per quanto riguarda le specie di fauna presenti e trattate nella DIRETTIVA 79/409/CEE E 92/43/CEE all. II e riportati nel R.R. n.6 del 10.05.2016 così come modificato e integrato dal R.R. n.12 del 10.05.2017 nell'area si trovano:

## RETTILI E ANFIBI

### - ANFIBI (ANURI):

1193 *Urolone appenninico* (*Bombina variegata - pachypus*);

1207 *Rana esculenta*/di *Lessona* (*Rana esculenta*/*Rana lessonae*);

### - ANFIBI (CAUDATI):

1168 *Tritone italiano* (*Triturus -Lissotriton- italicus*);

### - RETTILI (SQUAMATI):

1228 *Geco di Kotschy* (*Cytropodionkotschyji*);

1250 *Lucertola campestre* (*Podarcis sicula*);

1263 *Ramarro* (*Lacertaviridis -bilineata-*);

1279 *Cervone* (*Elaphequatuorlineata*);

1284 *Biacco* (*Coluber - Hierophis - viridiflavus*);

1293 *Colubro leopardino* (*Elaphe -Zamenis- situla*);


### - RETTILI (TESTUGGINI TERRESTRI):

1220 *Testuggine palustre europea* (*Emysorbicularis*);

## UCCELLI

### - UCCELLI (SPECIE DI ZONE UMIDE SALMASTRE, DOSSI, DISTESE FANGOSE, LITORALI SABBIOSI):

A131 *Cavaliere d'Italia* (*Himantopus himantopus*);



# Città di Gallipoli

Settore Sviluppo del Territorio – Urbanistica – Ambiente – Edilizia ed Innovazione  
Sezione Ambiente – Protezione Civile – Parco Naturale

- A132 *Avocetta (Recurvivostraovosetta)*;  
A178 *Gabbiano corallino (Larusmelanocephalus)*;  
A189 *Sterna zampenere (Gelocheilidon nilotica)*;  
A191 *Beccapesci (Sterna sandvicensis)*;  
A195 *Fratricello (Sternulaalbigifrons)*;
- UCCELLI (SPECIE DI ZONE UMIDE D'ACQUA DOLCE E CANNETI)  
A022 *Tarabusino (Ixobrychusminutus)*  
A023 *Nitticora Nycticoraxnycticorax*  
A024 *Sgarza ciuffetto Ardeolaralloides*  
A026 *Garzetta Egretta garzetta*  
A032 *Mignattaio Plegadisfalcinellus*  
A060 *Moretta tabaccata Aythyanyroca*  
A081 *Falco di palude Circus aeruginosus*  
A229 *Martin pescatore Alcedoatthis*  
A293 *Forapaglie castagnolo Acrocephalusmelanopogon*;
  - UCCELLI (SPECIE DI GARZAIA SU ALBERI):  
A023 *Nitticora (Nycticoraxnycticorax)*;  
A024 *Sgarza ciuffetto (Ardeolaralloides)*;  
A026 *Garzetta Egretta garzetta*;  
A032 *Mignattaio (Plegadisfalcinellus)*;
  - UCCELLI (SPECIE DI AMBIENTI STEPPICI):  
A095 *Grillaio (Falco naumanni)*;

## MAMMIFERI

- MAMMIFERI (CHIROTTERI):  
1304 *Rinolofa maggiore (Rhinolophusferrumequinum)*;  
1309 *Pipistrello nano (Pipistrelluspipistrellus)*;  
2016 *Pipistrello albolimbato (Pipistrelluskuhili)*;


**Per quanto attiene la presenza di Habitat, Specie Animali e Specie Vegetali prioritari presenti nel sito specifico, ai sensi dell'Allegato I della D.G.R. n. 2442 del 21.12.2018, insistono nell'area interessata:**

## HABITAT:

- MED 2250 *Dune costiere con Juniperus spp.*;
- MED 2120 *Dune mobili del cordone litorale con presenza di Ammophila arenaria (dune bianche)*;
- MED 2110 *Dune embrionali mobili*;
- MED 1210 *Vegetazione annua delle linee di deposito marine*;

## SPECIE ANIMALI:

- UCCELLI (SPECIE DI ZONE UMIDE SALMASTRE, DOSSI, DISTESE FANGOSE, LITORALI SABBIOSI):  
A132.B *Avocetta (Recurvivostraovosetta)*;  
A138.B *Fratino (Charadriusalexandrinus)*;  
A140.W *Piviere dorato (Pluvialisapricaria)*;
- UCCELLI (SPECIE DI ZONE UMIDE D'ACQUA DOLCE E CANNETI)  
A026.W *Garzetta Egretta garzetta*  
A081.B *Falco di palude Circus aeruginosus*
- UCCELLI (SPECIE DI GARZAIA SU ALBERI):  
A026.W *Garzetta Egretta garzetta*;
- UCCELLI (SPECIE DI AMBIENTI STEPPICI):  
A243.B *Calandrella (Calandrella brachydactyla)*;
- RETTILI (TARTARUGHE MARINE):  
MED1124 (1224 R.R. 6/2016) *Tartaruga Caretta (Caretta Caretta)*;
- RETTILI (TESTUGGINI TERRESTRI):  
MED1220 *Testuggine palustre europea (Emysorbicularis)*;
- RETTILI (SQUAMATI):



# Città di Gallipoli

Settore Sviluppo del Territorio – Urbanistica – Ambiente – Edilizia ed Innovazione  
Sezione Ambiente – Protezione Civile – Parco Naturale

- MED1250 *Lucertola campestre (Podarcis sicula)*;  
MED1263 *Ramarro (Lacerta Viridis)*;  
MED1279 *Cervone (Elaphequatuorlineata)*;  
MED5670 (1284 R.R.6/2016) *Biacco (Hierophisviridiflavus)*;
- MAMMIFERI (CHIROTTI):  
MED1304 *Rinolofa maggiore (Rhinolophus ferrumequinum)*;  
MED1309 *Pipistrello nano (Pipistrellus pipistrellus)*;  
MED2016 *Pipistrello albolimbato (Pipistrellus kuhlii)*;  
MED2624 *Capodoglio (Physeter macrocephalus)* -in ambiente marino-;
  - ANIFIBI (CAUDATI):  
MED6956 (1168 R.R. 6/2016) *Tritone italiano (Lissotriton italicus)*;
  - SPECIENON CENSITE NEI R.R. 6/2016 e R.R. 12/2017

## UCCELLI

A002.W *Gravia Arctica*;  
A052.W *Anas Crecca*;  
A059.W *Aythya ferina*;  
A176.W *Larus melanocephalus*;  
A179.W *Larus ridibundus*;  
A181.B.W *Larus audouinii*;  
A276.B *Saxicola torquata*;  
A356.B *Passer montanus*;  
A459.W *Larus cachinnans*;  
A604.B.W *Larus michahellis*;  
A621.B *Passer italiae*;  
A768.W *Numenius arquata*;  
A855.W *Mareca penelope*;  
A862.W *Hydrocoloeus minutus*;  
A863.B *Thalasseus sandvicensis*;

## ANFIBI:

1210 *Pelophylax kl. Esculentus*;  
MED2361 *Bufo bufo*;  
MED6962 *Bufo viridis* Complex

## SPECIE VEGETALI

Nessuna

**Per quanto attiene la presenza di Habitat presenti nel sito specifico, individuate nella più specifica Carta degli Habitat redatta da Legambiente ONLUS Sezione di Gallipoli nell'agosto 2020 e adottata con D.C.C. n. 19 del 16/03/2021, insistono nell'area interessata:**

1210: Vegetazione annua delle linee di deposito marine

2110: Dune embrionali mobili;

2120: Dune mobili del cordone litorale con presenza di *Ammophila arenaria* (dune bianche) [in mosaico]

2250\*: Dune costiere con *Juniperus* spp.

**Tenuto presente** che è stato effettuato il Versamento per diritti di segreteria pari a € 60,00 (Del. G.C. n.90 del 24.04.2020);

**Vista** la L.R. 11/2001 e s.m.i.;

**Visto** il D.P.R. 357/1997 e succ.mod.;

**Visto** il D.G.R. 304/2006 e s. m. i.;

**Visto** il R.R. n. 28 del 22.12.2008;

**Visto** l'art.57 della L. n. 221/2015;

**Visti** il Regolamento Regionale n.6 del 10.05.2016 e il Regolamento Regionale n.12 del 10.05.2017 *Modifiche e*

Pec: protocollo.comunegallipoli@pec.rupar.puglia.it  
ediliziapubblica.comunegallipoli@pec.rupar.puglia.it  
e-mail R.U.P. : mauros Salvatore.bolognese@comune.gallipoli.le.it  
P.I.: 01129720759 C.F.: 82000090751



integrazioni al R.R. n.6/2016;

Visto il D.G.R. n.646 del 02.05.2017;

Visto l'Allegato 1 bis: Obiettivi di conservazione per i siti della rete Natura 2000 della Regione Puglia;

Vista la Del. G.R. 24 luglio 2018 n. 1362;

Vista la Del. G.R. del 21.12.2018 n. 2442;

Viste le Linee guida per la manutenzione stagionale delle spiagge-versione-Marzo2020;

## COMUNICA

con il presente provvedimento,

1) che, ai sensi del punto 1.2 della Parte Seconda dell'Atto di indirizzo e coordinamento per l'espletamento della procedura di valutazione di incidenza ai sensi dell'art. 6 della direttiva 92/43/CEE e dell'art. 5 del D.P.R. n. 357/1997 così come modificato ed integrato dall'art. 6 del D.P.R. n. 120/2003 allegato alla Del. G.R. 24 luglio 2018 n. 1362 - **a seguito di verifica effettuata - lo screening è stato svolto e l'intervento/attività non determina incidenza significativa e non pregiudicherà il mantenimento dell'integrità del sito con riferimento agli specifici obiettivi di conservazione;**

2) che sulla base delle risultanze dell'istruttoria effettuata ai sensi della Del. G.R. 24 luglio 2018 n. 1362, **non si ritiene necessario sottoporre l'intervento in progetto al livello II di Valutazione** (Valutazione Appropriata della Valutazione di Incidenza Ambientale di cui all'art. 6 della Direttiva Habitat 92/43/CEE), e che lo stesso intervento non incide in maniera determinante sulle componenti naturalistiche e ambientali presenti;

3) per quanto innanzi, **di esprimere parere favorevole** relativo alla realizzazione dell'intervento;

4) che il presente parere presuppone - come "condizioni d'obbligo" - il rispetto delle misure di conservazione di cui al Regolamento Regionale n. 6 del 10.05.2016, al Regolamento Regionale n. 12 del 10.05.2017 relative agli Habitat prioritari, Specie animali e Specie vegetali presenti nell'area interessata ed individuati nella zonizzazione di cui all'All. I alla D.G.R. n.2442 del 21.12.2018 ed in particolare le procedure di mitigazione e conservazione relative sia alla fase di cantierizzazione che alla successiva fase di utilizzo dell'area e riportate nella relazione di progetto a quest'Ufficio con Prot. in entrata n. 0017150 del 07.04.2020 a cura del proponente ed a firma di tecnico abilitato, le seguenti previste dall'art. 14 delle Linee guida per la manutenzione stagionale delle spiagge-versione-Marzo 2020, ovvero:

“- volume massimo movimentato non superiore a 20 m<sup>3</sup>/m;

- il livellamento dei sedimenti dovrà coinvolgere esclusivamente la spiaggia emersa;

- l'attività dovrà svolgersi mantenendo una distanza di almeno 5 metri dal piede dell'apparato dunale, sia per il prelievo dei sedimenti sia per l'area di manovra dei mezzi meccanici utilizzati, e comunque non dovrà comportare cedimenti dell'apparato dunale;

- il materiale dovrà essere ridistribuito previa rimozione dei rifiuti eventualmente presenti, le cui modalità di smaltimento sono definite dall'ambito di raccolta ottimale (ARO) territorialmente competente o da altro ente di governo per la gestione dei rifiuti;

- il livellamento dovrà avvenire nella massima misura possibile attraverso interventi "perpendicolari", con ridistribuzione dei sedimenti effettuata esclusivamente su spiaggia emersa. In ogni caso le operazioni non dovranno produrre un avanzamento della linea di riva attuale tramite l'immersione in mare dei sedimenti di spiaggia;

- al fine di non pregiudicare la nidificazione della Tartaruga Comune (Caretta caretta), nel periodo dal 15 giugno al 15 ottobre, gli interventi dovranno essere effettuati con modalità che salvaguardino la schiusa delle uova, evitando in ogni caso la movimentazione di sedimenti in prossimità dei nidi;

- al fine di non pregiudicare la nidificazione del Fratino (*Charadrius alexandrinus*), nel periodo dal 15 febbraio al 31 maggio gli interventi dovranno essere effettuati con modalità che salvaguardino la schiusa delle uova della predetta specie, evitando in ogni caso il calpestio dei nidi;

- per la gestione delle biomasse vegetali spiaggiate eventualmente presenti sull'arenile dovranno essere utilizzate, in via prioritaria, le Opzioni 0, 1, 2 e 3 di cui alle "Linee Guida per la gestione delle Biomasse Vegetali Spiaggiate" regionali approvate con Atto Dirigenziale del Servizio Demanio e Patrimonio n. 229/2015 e ss.mm.ii..



# Città di Gallipoli

Settore Sviluppo del Territorio – Urbanistica – Ambiente – Edilizia ed Innovazione  
Sezione Ambiente – Protezione Civile – Parco Naturale

*- Per tali attività è consentito utilizzare esclusivamente mezzi meccanici su gomma”*

nonché le seguenti prescritte da questo Ufficio:

1. *In fase di attuazione dell'intervento si ponga particolare attenzione alla eventuale presenza di siti di nidificazione della tartaruga Caretta Caretta che già in passato ha nidificato sulla costa sabbiosa Gallipolina;*
2. *I mezzi d'opera utilizzati dovranno essere di piccola taglia e gommati;*
3. *L'accesso al litorale di mezzi d'opera dovrà avvenire attraverso varchi esistenti;*
4. *E' fatto divieto di eseguire qualsiasi tipo di movimentazione di sabbia ad una distanza inferiore a 5 m dal piede dei cordoni dunali con presenza di vegetazione erbacea e/o arbustiva;*
5. *E' fatto divieto di eseguire qualsiasi tipo di ripascimento della sabbia dal mare o ripascimento degli arenili;*
6. *E' fatto obbligo di eseguire la cernita, la raccolta, selezione e adeguato smaltimento di eventuali rifiuti di varia natura materiale rinvenuti in loco durante le operazioni di cui alla presente istanza;*
7. *Le operazioni di pulizia devono concludersi entro il 31 maggio 2021;*
8. *Durante le operazioni di pulizia devono essere rispettate le Linee Guida per la gestione delle Biomasse Vegetali Spiaggiate” regionali, approvate con Atto Dirigenziale del Servizio Demanio e Patrimonio n. 229/2015 e ss.mm.ii.;*

nonché la condizione prescritta dal parere PAI:

*“tutte le attività che compongono l'intervento in oggetto dovranno garantire la sicurezza del sito, non dovranno determinare condizioni di instabilità, né modificare negativamente le condizioni ed i processi geomorfologici nell'area e nella zona potenzialmente interessata”;*

5) **di dare atto** che, il presente provvedimento:

- è adottato ai sensi della normativa vigente al momento dell'avvio del relativo procedimento, come disposto dalla Del. G.R. 24 luglio 2018 n. 1362;
- è reso ai soli fini della Valutazione di Incidenza Ambientale per quanto di competenza dello scrivente Ufficio;
- non esonera l'autorità procedente dall'acquisizione di ogni altro parere e/o autorizzazione per norma previsti, qualora ne ricorrano le condizioni per l'applicazione;
- è altresì subordinato alla verifica di legittimità delle procedure amministrative messe in atto;
- restano salve tutte le ulteriori prescrizioni, integrazioni e modificazioni relative al progetto introdotte dagli Uffici competenti, anche successive all'adozione del presente provvedimento, purché con lo stesso compatibili;
- le azioni di sorveglianza connesse con l'applicazione del regolamento di cui al D.P.R. n.357/1997 e ss.mm.ii., ai sensi dell'art. 15 dello stesso D.P.R., sono demandate al Corpo Forestale dello Stato;

6) **di notificare** il presente provvedimento al Settore 3: Demanio e Patrimonio ed allo Sportello Unico per l'Edilizia del Comune di Gallipoli;

7) **di far pubblicare** il presente integralmente sul sito web istituzionale dell'Autorità competente.

**F.to Il Funzionario P.O.  
Arch. Mauro S. Bolognese**



Documento firmato digitalmente ai sensi del TU n. 445/00, dell'art. 20 del D.lgs. 82/2005 e norme collegate. Tale documento informatico è memorizzato digitalmente sulla banca dati dell'Ente.



# Città di Gallipoli

---

Settore Sviluppo del Territorio – Urbanistica – Ambiente – Edilizia ed Innovazione  
Sezione Ambiente – Protezione Civile – Parco Naturale

## **CERTIFICATO DI PUBBLICAZIONE**

Certifico che la presente autorizzazione paesaggistica viene pubblicata per trenta giorni all'albo pretorio on-line del Comune dalla data del provvedimento al lato emarginata.

Gallipoli, (vedi prot. e data al lato)

*F.to Il Funzionario P.O.  
Arch. Mauro S. Bolognese*