

# Piano Territoriale del Parco

SCHEMA DIRETTORE PER IL SISTEMA DELLA MOBILITA'

Sindaco  
Dott. Stefano Minerva

Progettista  
Arch. Gianluca Andreassi

Gruppo di lavoro  
Arch. Pian. Andrea Tassinari

A.03

Il sistema della naturalità  
Lo schema di Rete Ecologica Comunale





scala: 1:10.000

aprile 2024



Parco Regionale Gallipoli - Punta Pizzo

ZPS - ZSC MARE - IT9150015 - Litorale di Gallipoli e Isola di Sant'Andrea












### Sistemi della naturalità

-  Sistema degli habitat dunari
-  Aree umide retodunari e canneti
-  Habitat retodunali xerofili
-  Pineta in corso di rinaturalizzazione









### Connessione ecologiche

-  Connessione ecologica costiera - Continuità da recuperare
-  Corridoio fluviale a naturalità diffusa




### Principali interventi per la costruzione della rete ecologica comunale

-  Ambito prioritario della rinaturalizzazione
-  Area edificata compromessa - Ambito del recupero ambientale e della rinaturalizzazione
-  Incremento della naturalità diffusa
-  Area oggetto di rinaturalizzazione (progetto di Realizzazione di una pineta multifunzionale con annessa area parcheggio)
-  Area oggetto di rinaturalizzazione - vegetazione costiera
-  Area oggetto di rinaturalizzazione - area umida
-  Diretrice di espansione delle aree umide da favorire
-  Diretrice di espansione della vegetazione costiera da favorire
-  Mitigazione dell'impatto delle aree attrezzate per la sosta e qualificazione dell'interfaccia con il sistema naturalistico
-  Riqualificazione dell'interfaccia tra insediamento residenziale turistico e sistema delle aree naturalistiche
-  Parcheggio - green park

### Principali criticità da frammentazione

-  Centro urbano
-  Piattaforma turistica - Baia Verde
-  Stabilimento balneare
-  Viabilità costiera
-  Viabilità di accesso al parcheggio
-  Accesso al parcheggio
-  Viabilità costiera ad elevato impatto ambientale e paesaggistico
-  Aree attrezzate per la sosta e di supporto alla fruizione costiera

### Rete della mobilità lenta

-  Percorso pedonale costiero esistente
-  Percorso pedonale di accesso al mare
-  Percorso ciclo escursionistico Punta - Pizzo Punta della Suina - Gallipoli

