



Parco Naturale Regionale
"Isola di Sant'Andrea
Litorale di Punta Pizzo"



comune di Gallipoli
provincia di Lecce

Piano Territoriale del Parco

SCHEMA DIRETTORE PER IL
SISTEMA DELLA MOBILITA'

Sindaco
Dott. Stefano Minerva

Progettista
Arch. Gianluca Andreassi

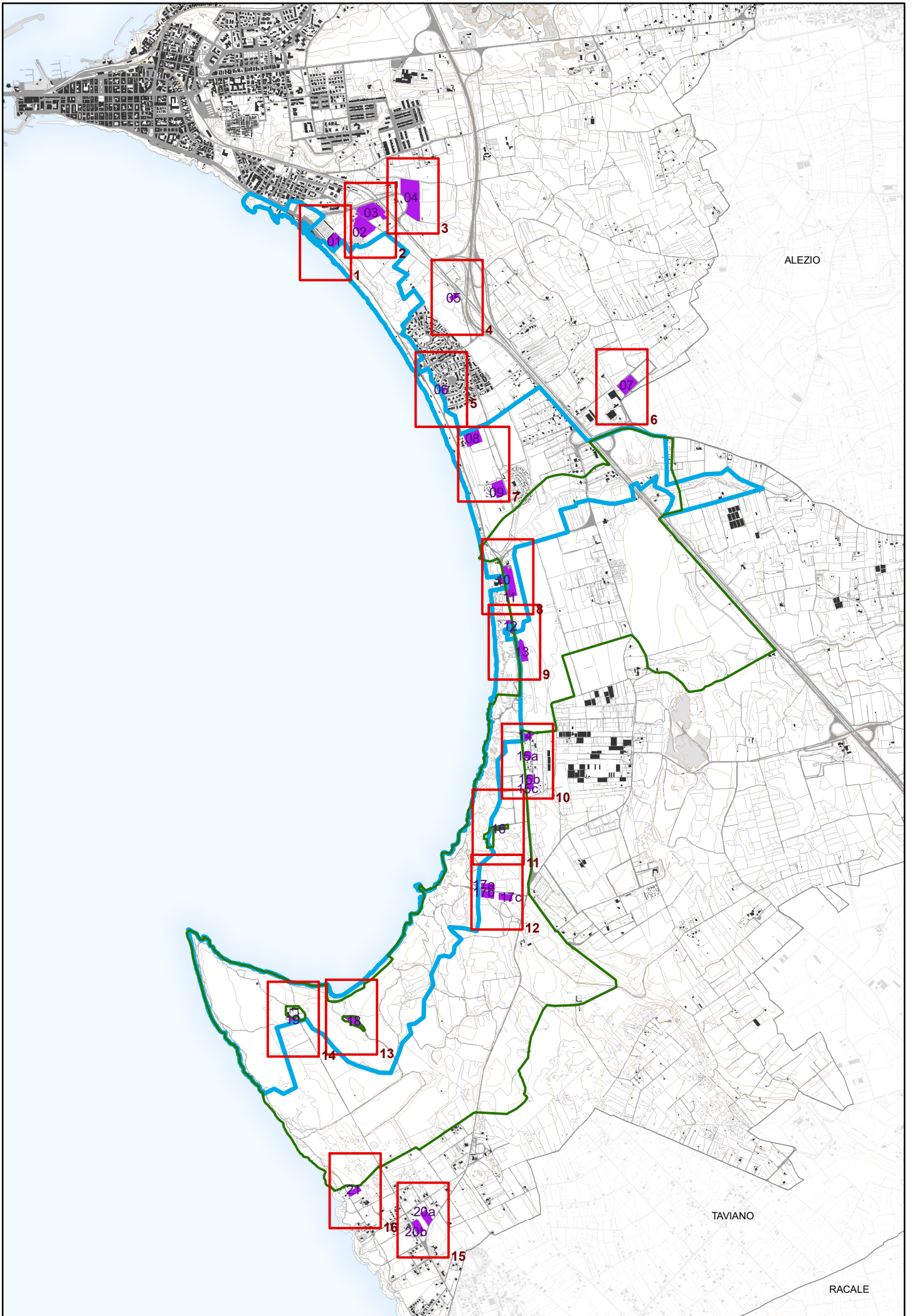
Gruppo di lavoro
Arch. Pian. Andrea Tassinari

VAS 02

Allegato al Rapporto Ambientale VAS

Verifiche di coerenza esterna: PPTR

Struttura idrogeomorfologica



Verifica delle previsioni del Piano Territoriale del Parco: schema direttore per il sistema della mobilità con le previsioni del Piano Paesaggistico Territoriale Regionale PPTR Struttura idrogeomorfologica



Parcheggi di progetto



BP - Territoti costieri (300m)



UCP - Reticolo idrografico di connessione della R.E.R.
(100m)



UCP - Cordoni dunari



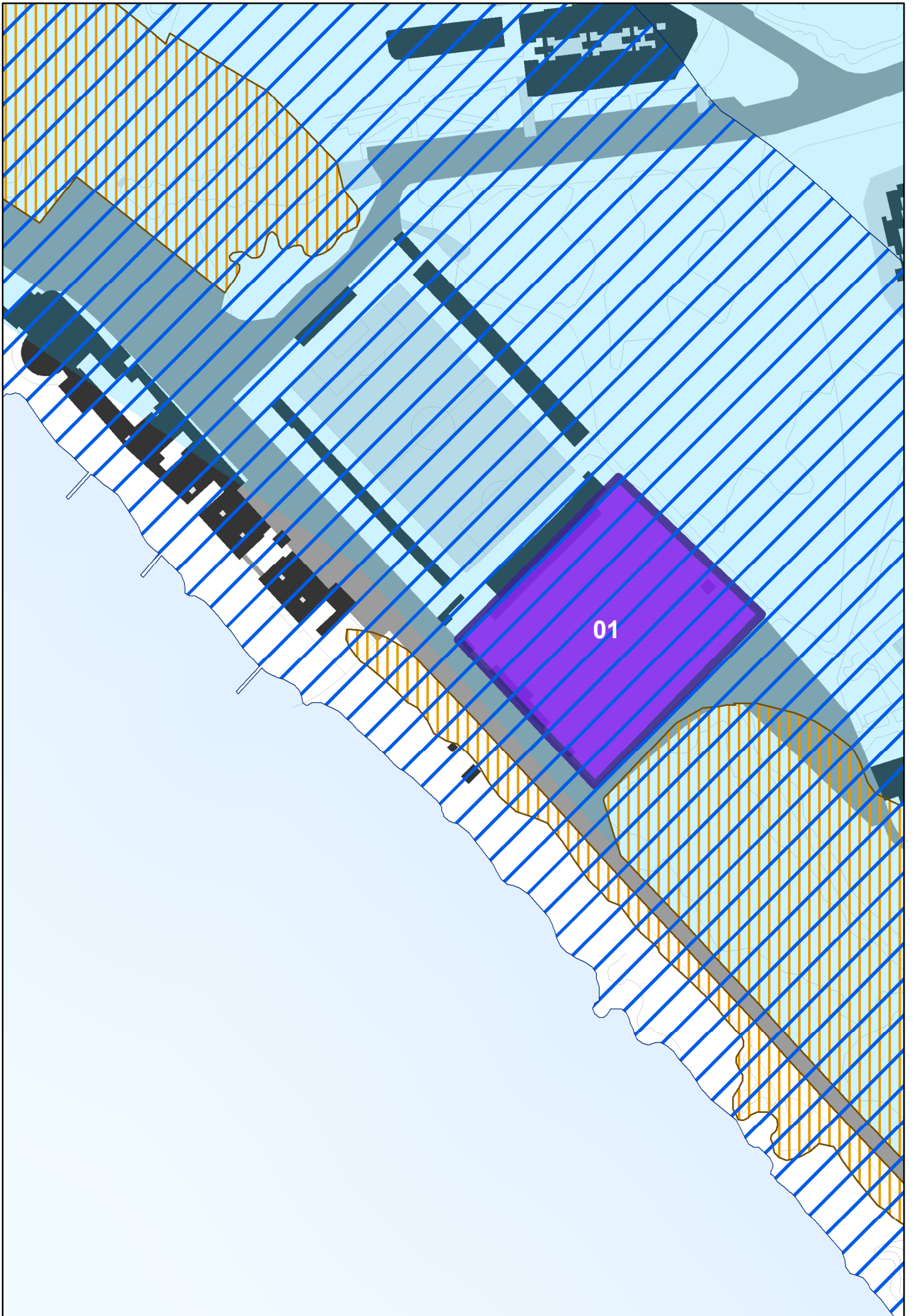
UCP - Doline

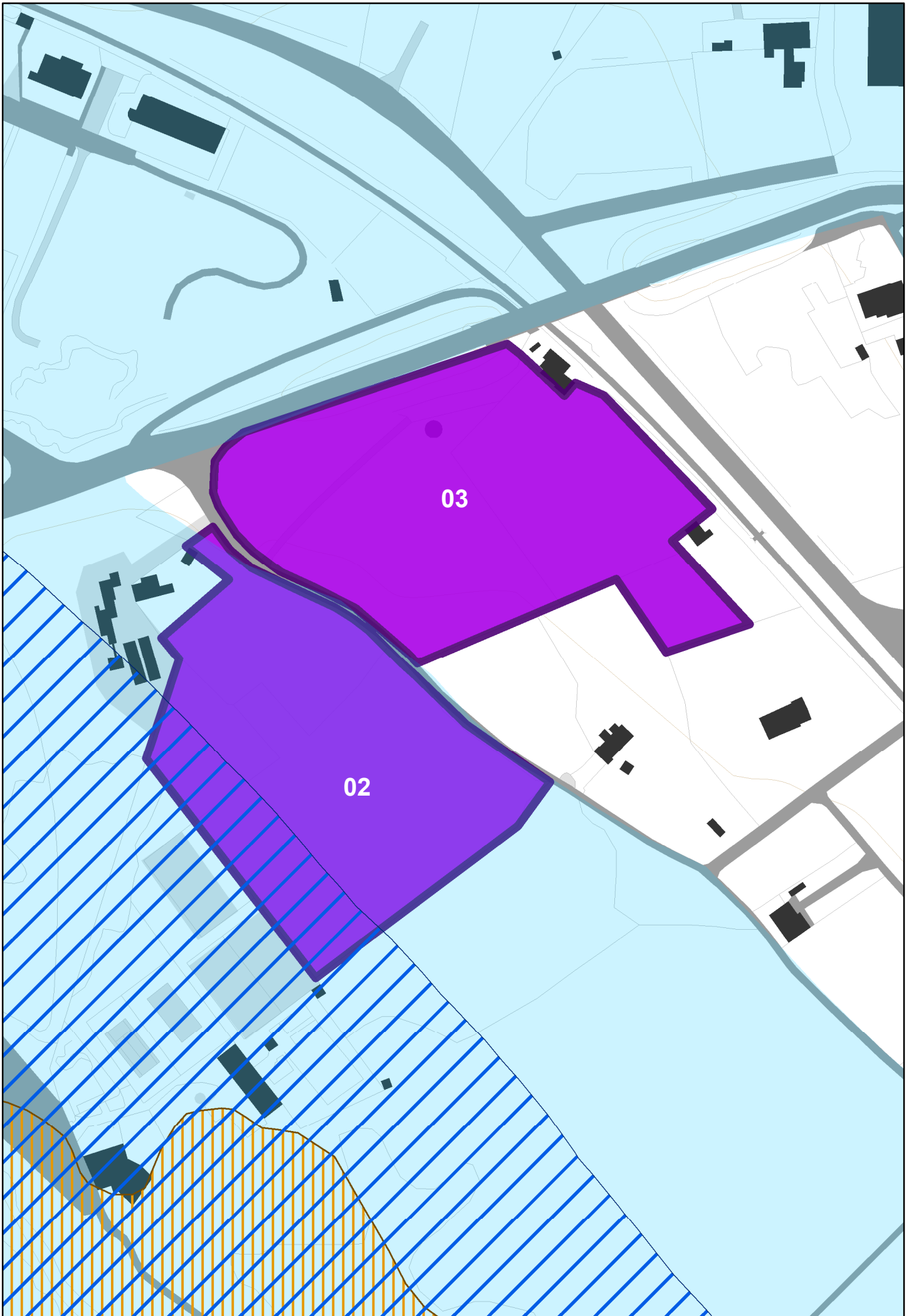


BP - Fiumi-torrenti-corsi d'acqua acque pubbliche
(150m)



UCP - Aree soggette a vincolo idrogeologico





03

02

