



Parco Naturale Regionale  
"Isola di Sant'Andrea  
Litorale di Punta Pizzo"



comune di Gallipoli  
provincia di Lecce

# Piano Territoriale del Parco

SCHEMA DIRETTORE PER IL  
SISTEMA DELLA MOBILITA'

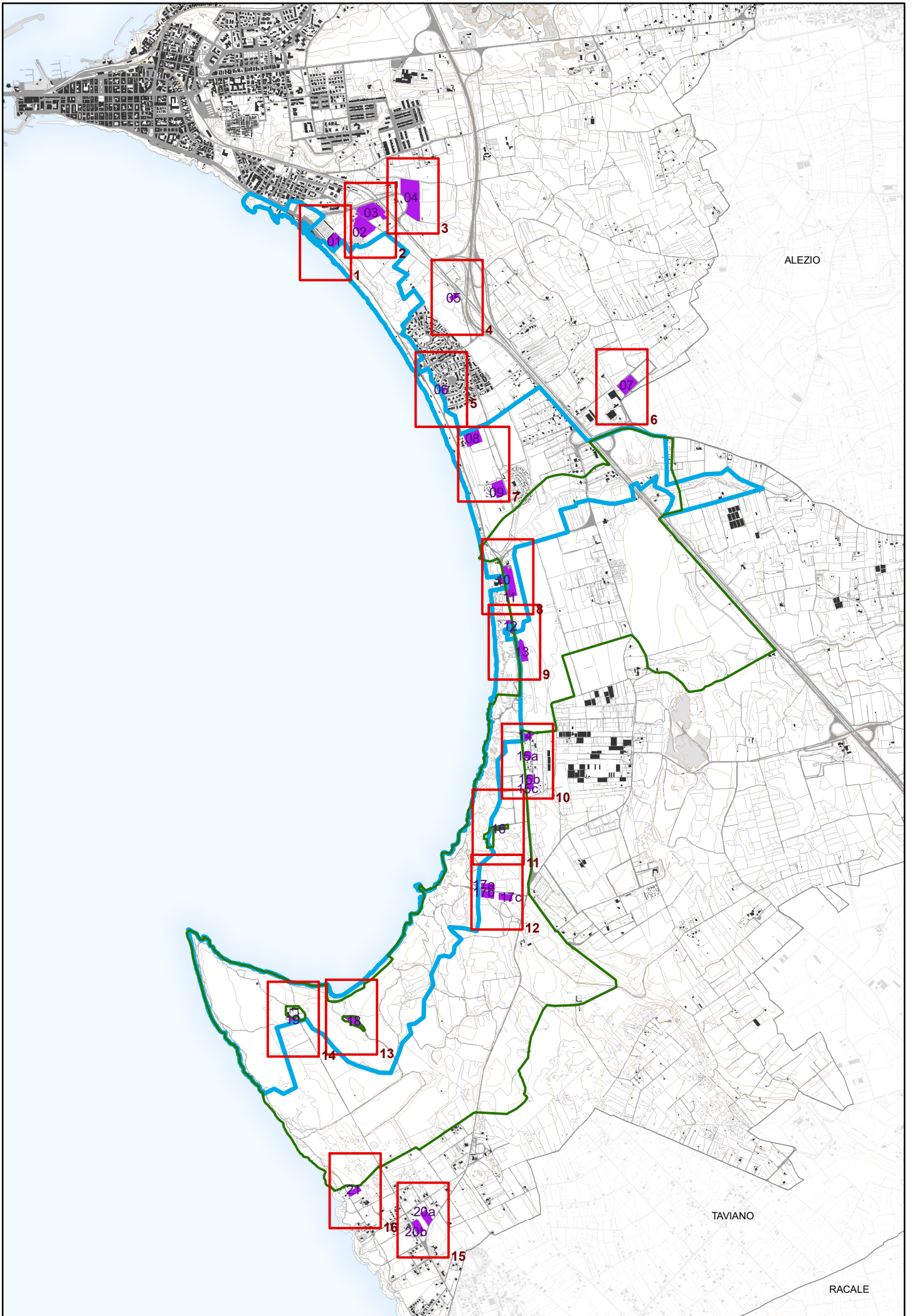
**Sindaco**  
Dott. Stefano Minerva

**Progettista**  
Arch. Gianluca Andreassi

**Gruppo di lavoro**  
Arch. Pian. Andrea Tassinari

**VAS 03**

**Allegato al Rapporto Ambientale VAS  
Verifiche di coerenza esterna: PPTR  
Struttura ecosistemica e ambientale**




ALEZIO

TAVIANO


RACALE

# Verifica delle previsioni del Piano Territoriale del Parco: schema direttore per il sistema della mobilità con le previsioni del Piano Paesaggistico Territoriale Regionale PPTR Struttura ecosistemica e ambientale

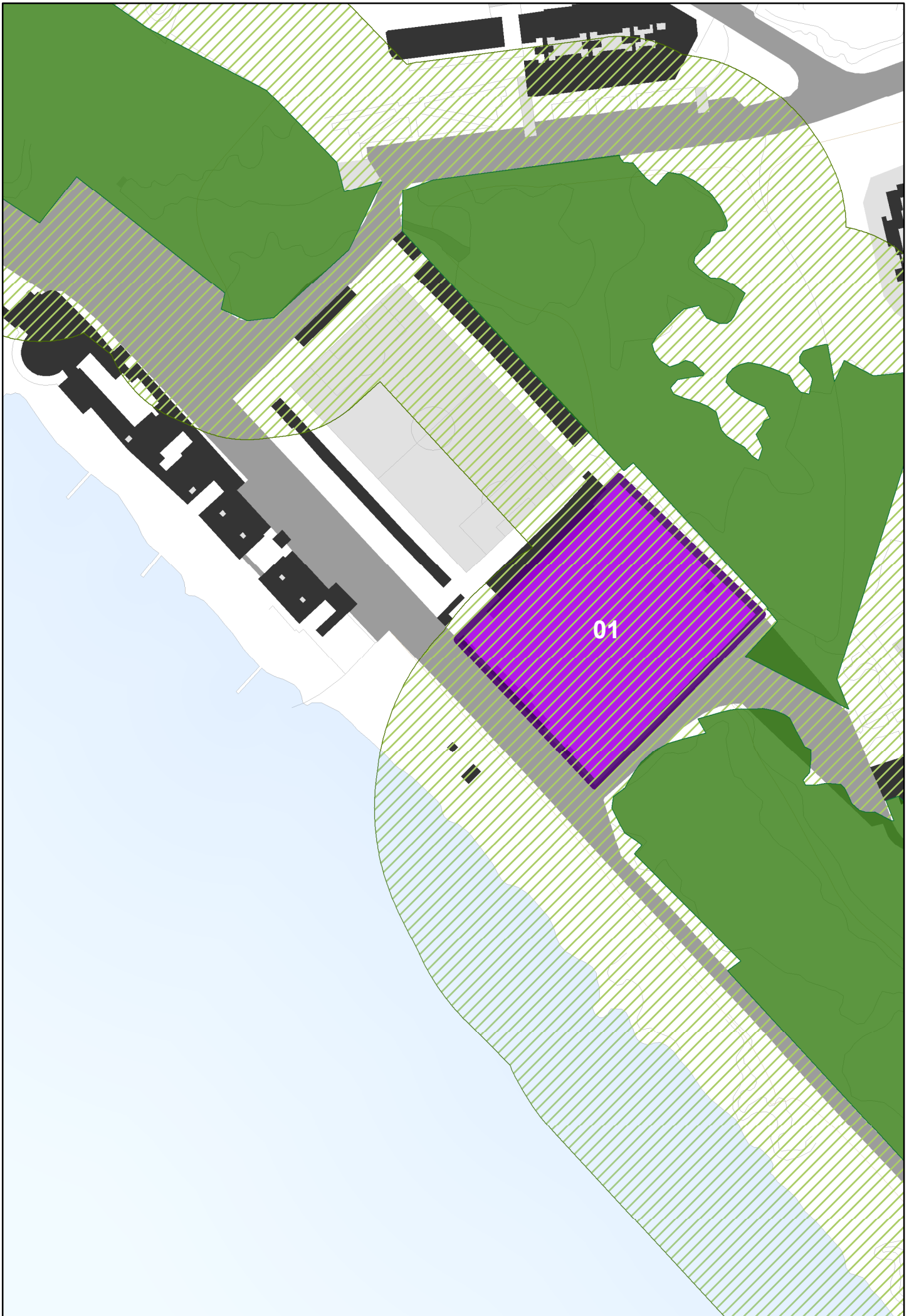
 Parcheggi di progetto

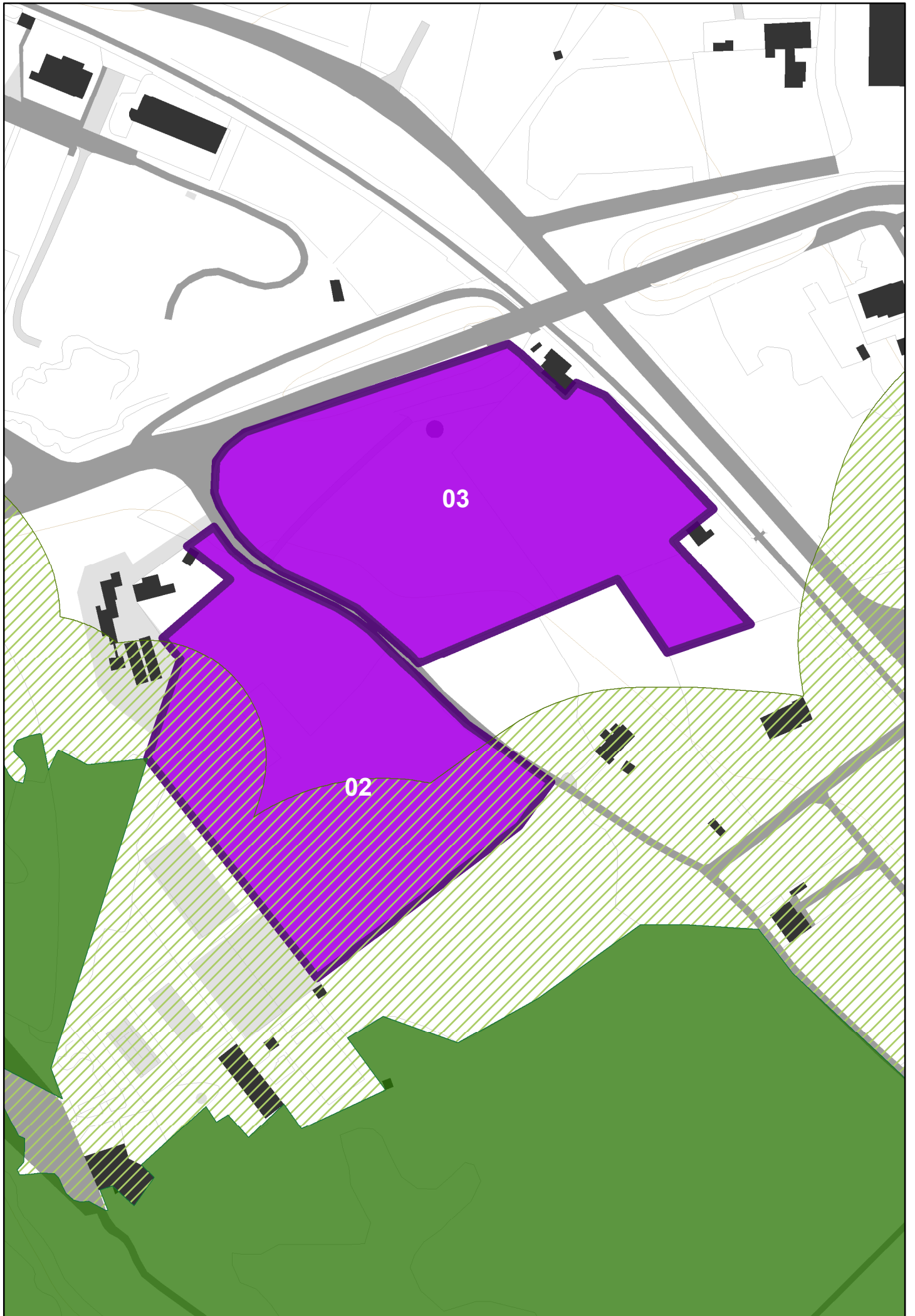
 BP - Boschi

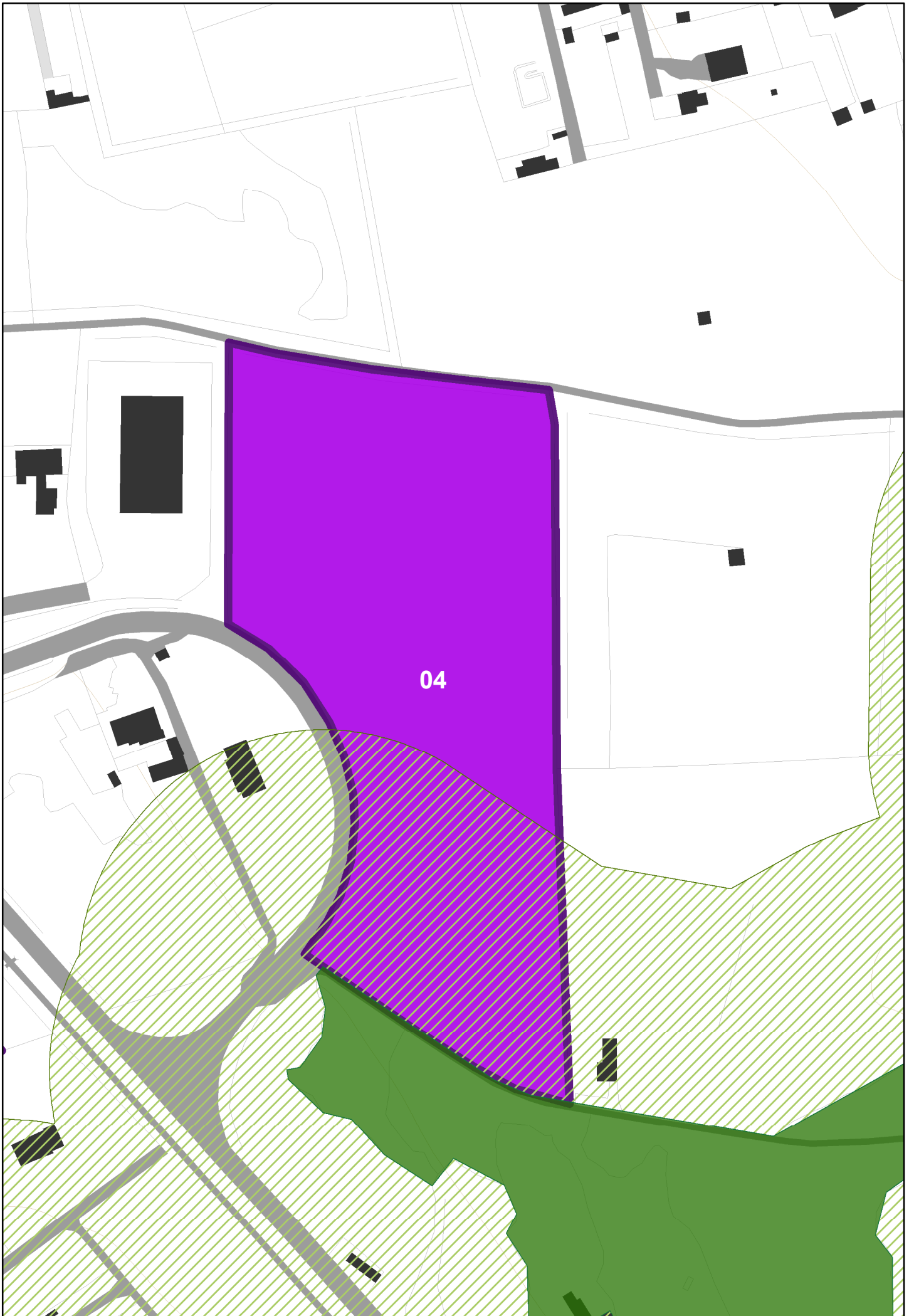
 UCP - Aree di rispetto dei boschi (100m)

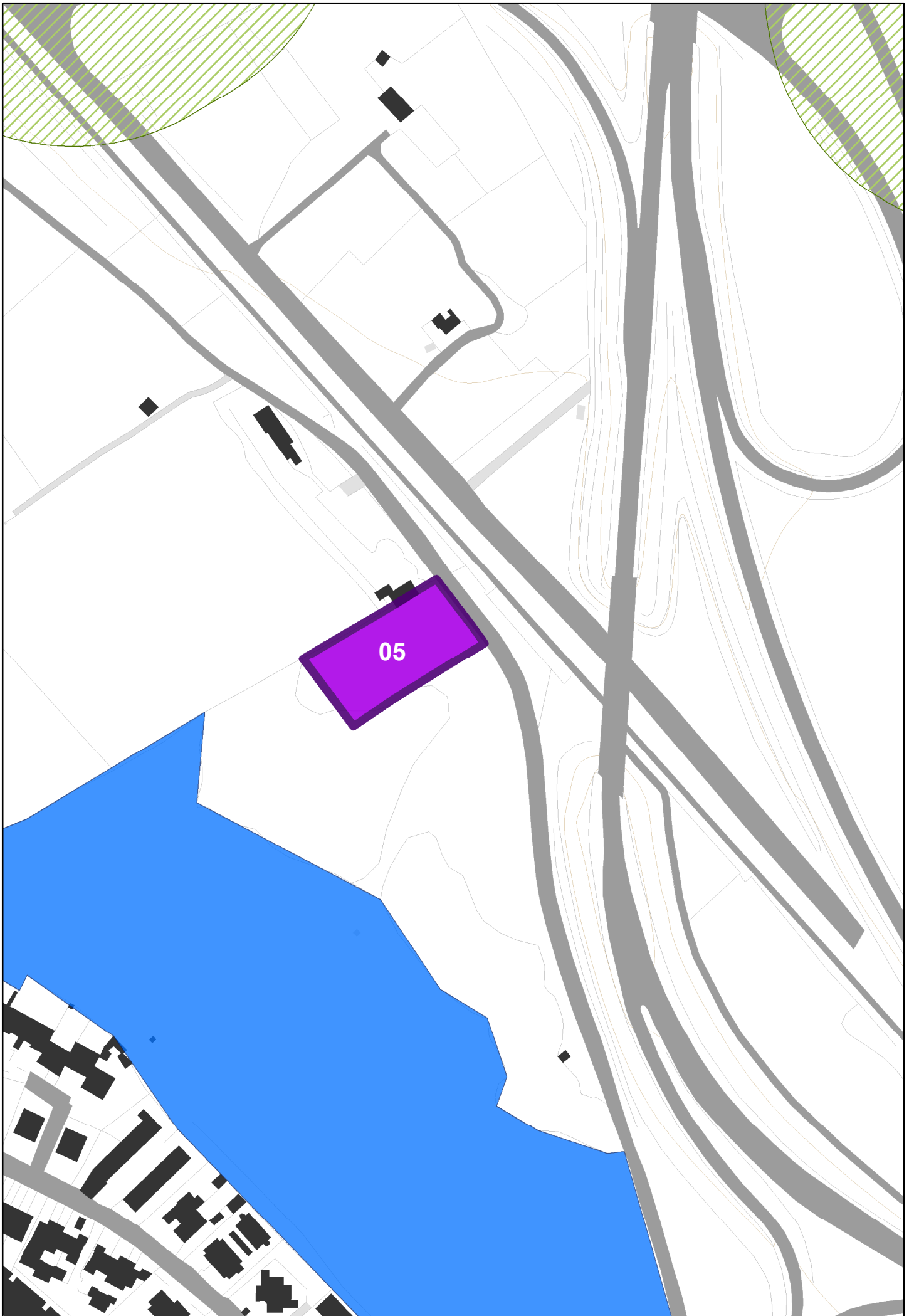
 UCP - Prati e pascoli naturali

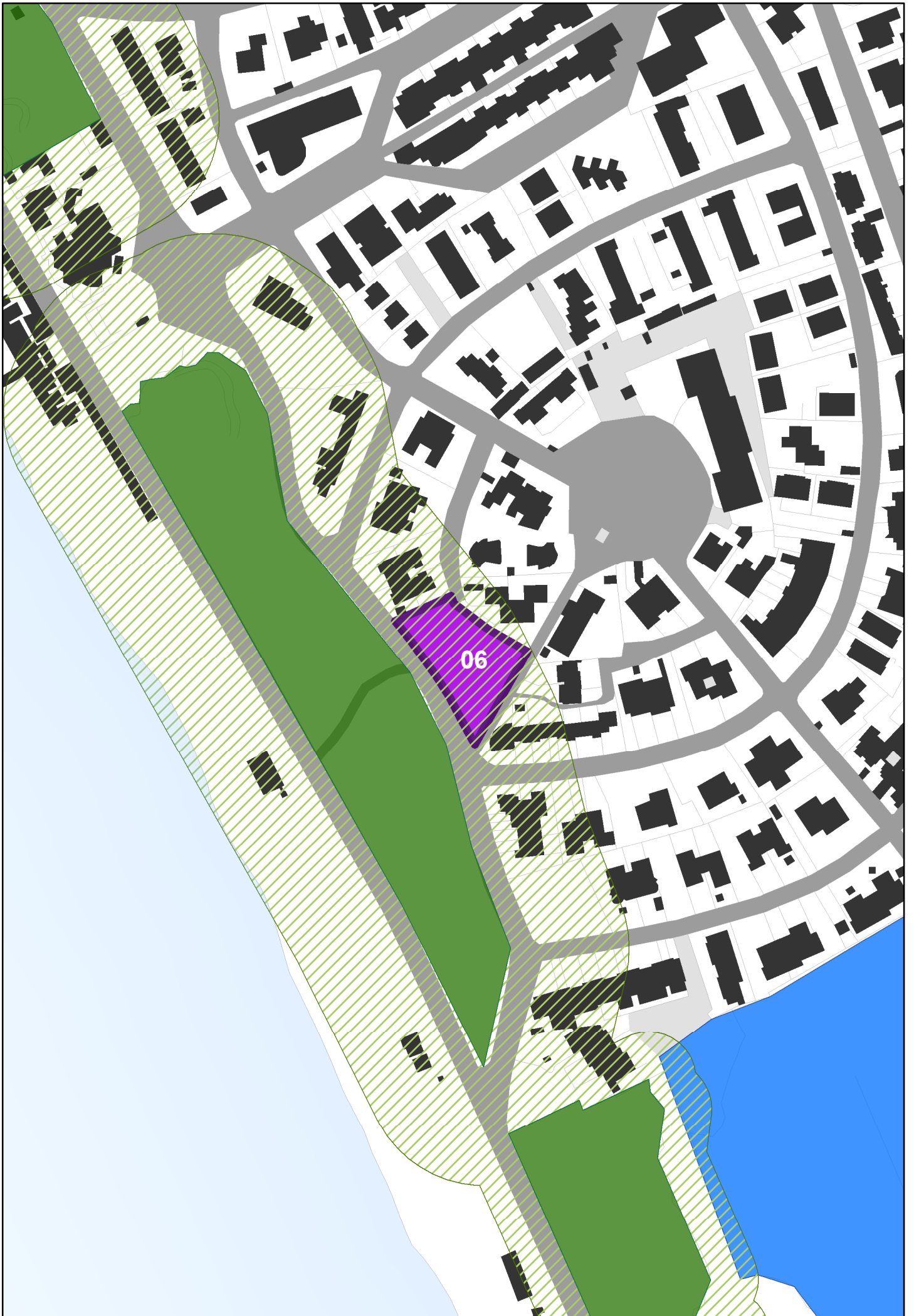
 UCP - Aree umide



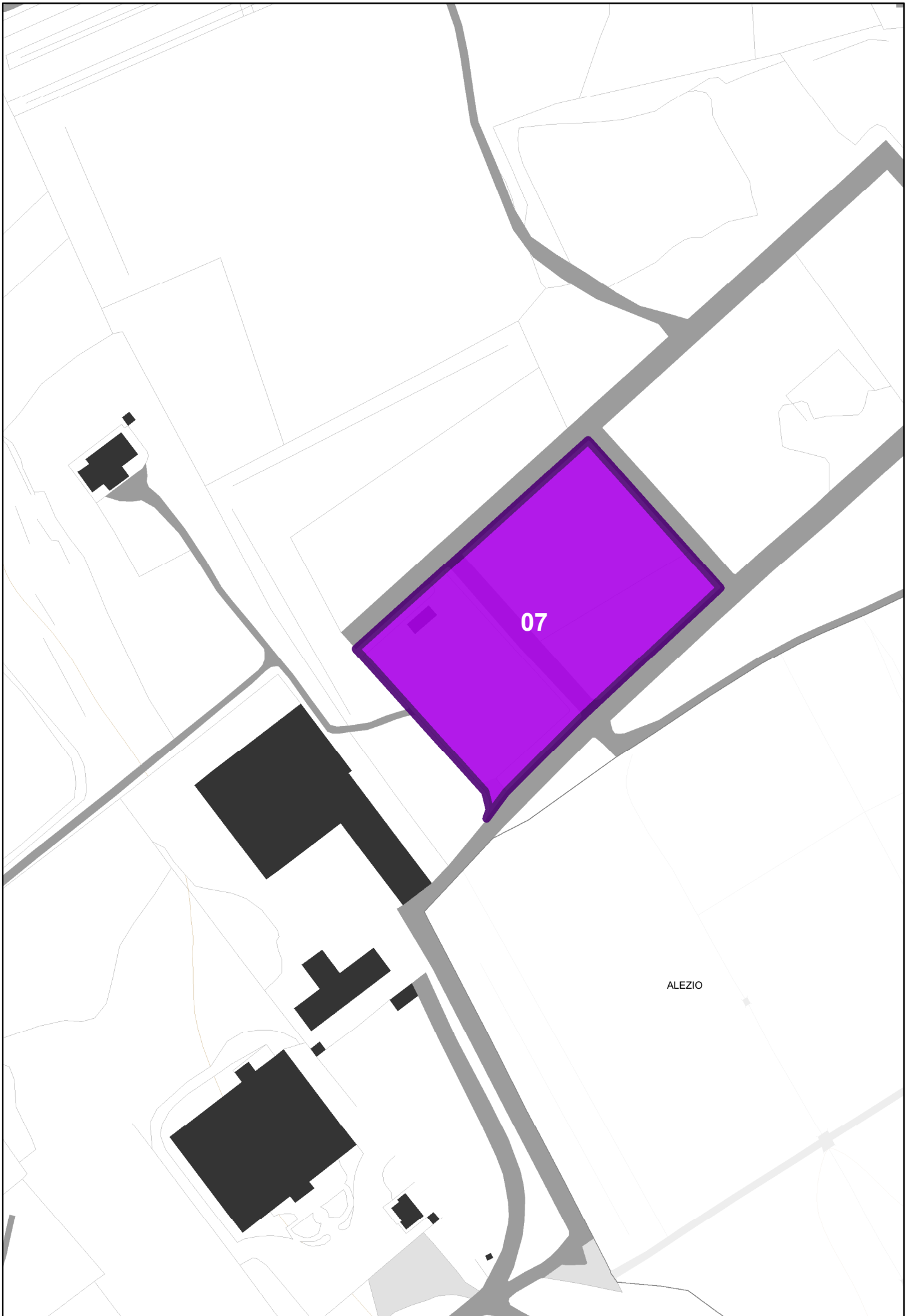












07

ALEZIO



