



Parco Naturale Regionale
"Isola di Sant'Andrea
Litorale di Punta Pizzo"



comune di Gallipoli
provincia di Lecce

Piano Territoriale del Parco

SCHEMA DIRETTORE PER IL
SISTEMA DELLA MOBILITA'

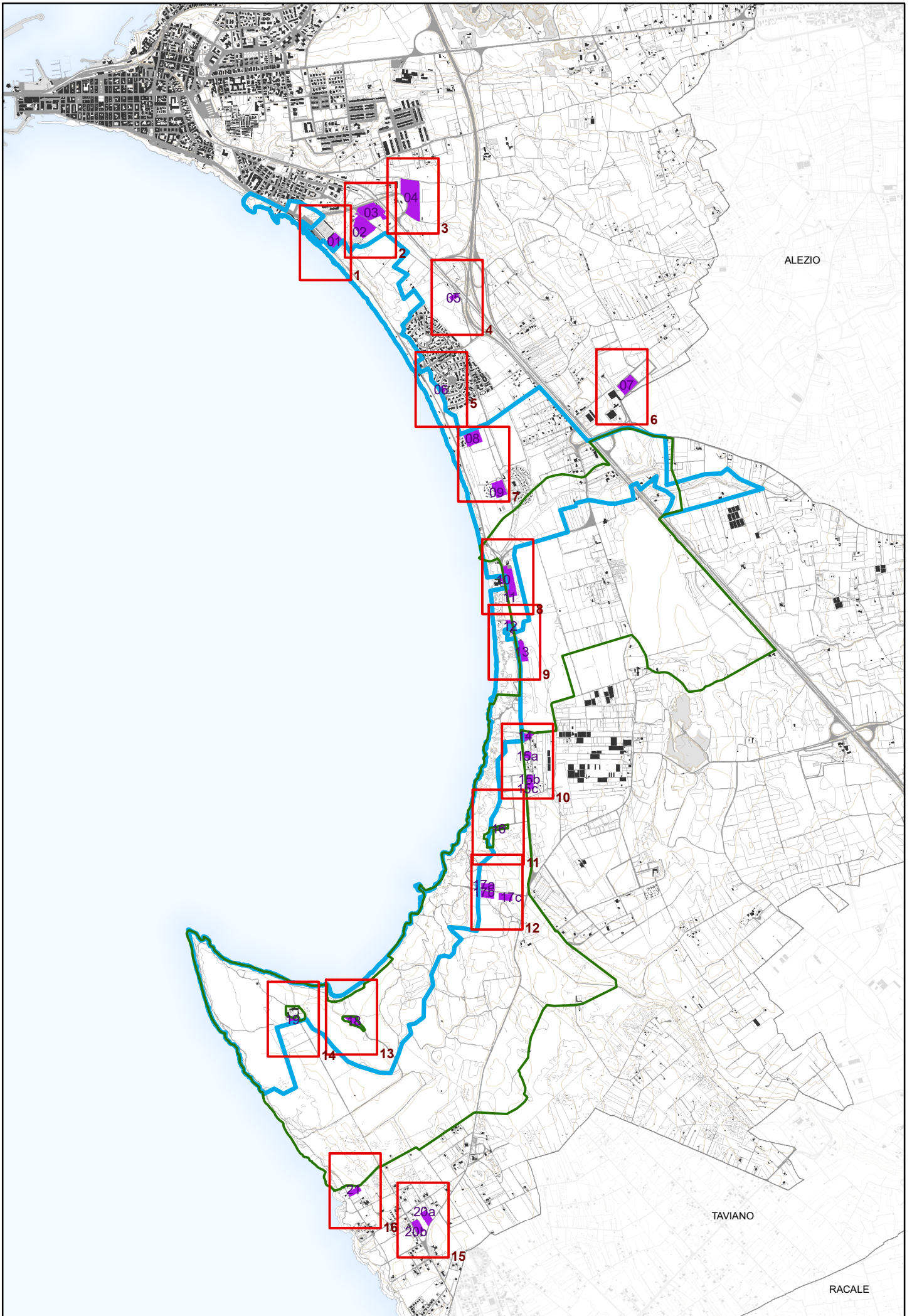
Sindaco
Dott. Stefano Minerva

Progettista
Arch. Gianluca Andreassi


Gruppo di lavoro
Arch. Pian. Andrea Tassinari








VAS 04

**Allegato al Rapporto Ambientale VAS
Verifiche di coerenza esterna: PPTR
Struttura antropica e storico culturale**



Verifica delle previsioni del Piano Territoriale del Parco: schema direttore per il sistema della mobilità con le previsioni del Piano Paesaggistico Territoriale Regionale PPTR Struttura antropica e storico culturale

 Parcheggi di progetto

-  BP - Immobili e aree di notevole interesse pubblico
-  UCP - stratificazione insediativa - siti storico culturali
-  UCP - area di rispetto - siti storico culturali
-  BP - Zone gravate da usi civici (non validate)
-  UCP - Città consolidata
-  UCP - Strade a valenza paesaggistica
-  UCP - Strade panoramiche

