

Piano Territoriale del Parco

SCHEMA DIRETTORE PER IL SISTEMA DELLA MOBILITA'

Sindaco
Dott. Stefano Minerva

Progettista
Arch. Gianluca Andreassi











Gruppo di lavoro
Arch. Pian. Andrea Tassinari

B.02

Il sistema della mobilità
Il sistema della mobilità lenta e
della mobilità collettiva esistente

scala: 1:10.000

aprile 2024

-  Area di valore naturalistico
-  Parco Regionale Gallipoli - Punta Pizzo
-  Percorsi ciclabili (fonte Piano comunale della mobilità ciclabile)
-  Percorsi cicloturistici SAC - Salento di mare e di pietre
-  Rete escursionistica (fonte: Catasto dei sentieri Regione Puglia)
-  Navetta balneare estiva (fonte comune di Gallipoli)
-  Stazione FSE
-  Rete ferroviaria esistente
-  Parcheggio pubblico esistente
-  Parcheggio pubblico di progetto

