

Piano Territoriale del Parco

SCHEMA DIRETTORE PER IL SISTEMA DELLA MOBILITA'

Sindaco
Dott. Stefano Minerva

Progettista
Arch. Gianluca Andreassi

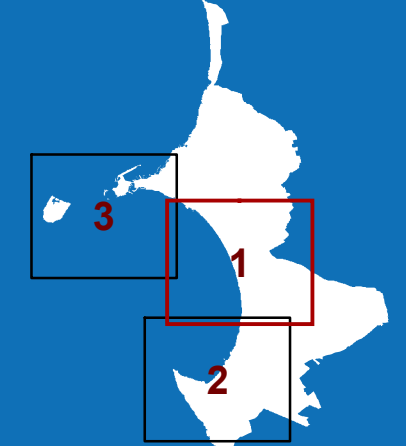
Gruppo di lavoro
Arch. Pian. Andrea Tassinari

C.03.1





Il sistema dell'accessibilità e della sosta
Il sistema dell'accessibilità e della sosta e la struttura ecosistemica e ambientale del PPTR

scala: 1:5.000




aprile 2024


























Componenti botanico vegetazionali del PPTR

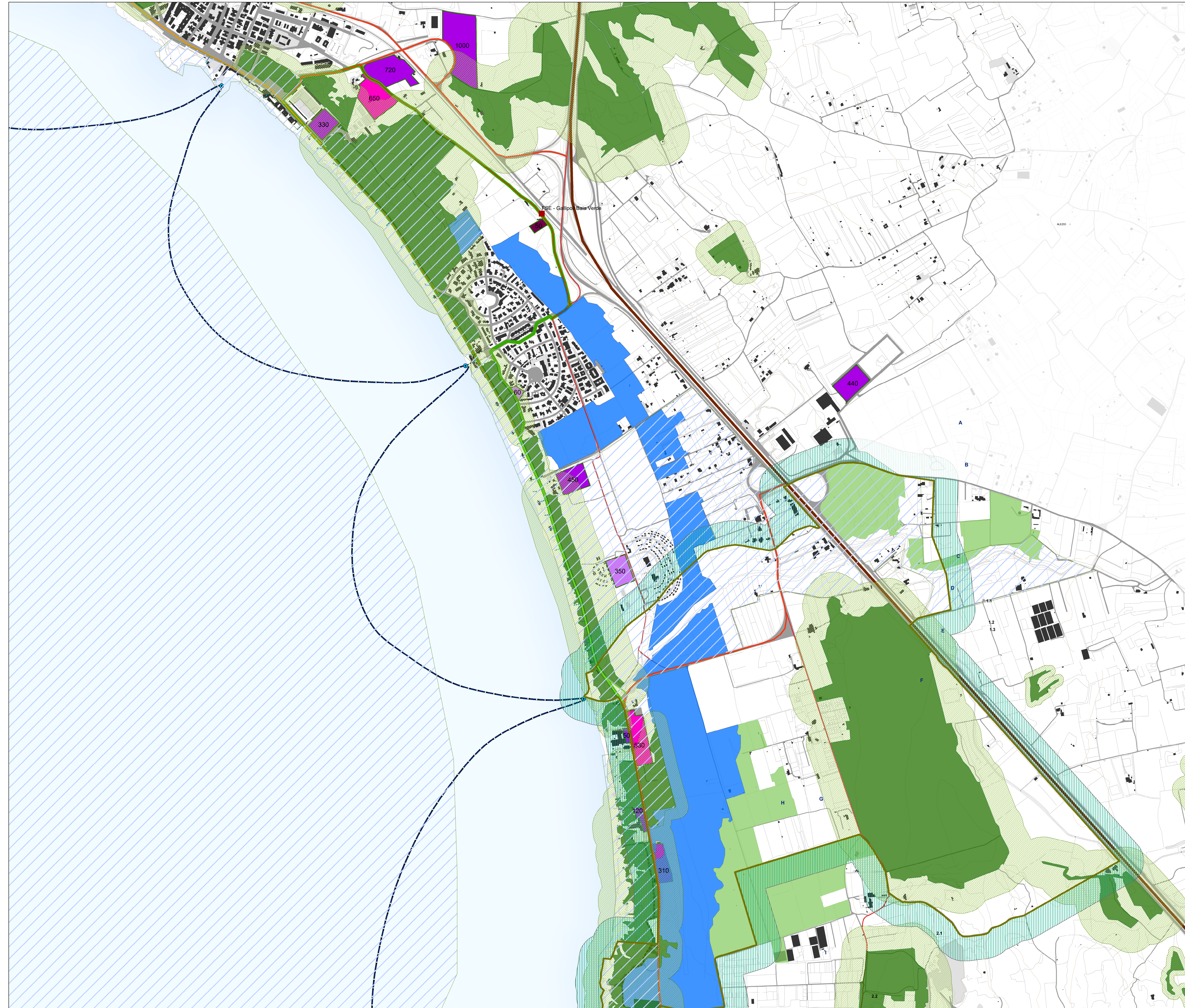
-  BP - Boschi
-  UCP - Aree di rispetto dei boschi (100m)
-  UCP - Prati e pascoli naturali
-  UCP - Aree umide

Componenti delle aree protette e dei siti naturalistici del PPTR

-  EUAP1191 - Parco Naturale Regionale - Isola di Sant'Andrea e litorale di Punta Pizzo
-  UCP - Aree di rispetto dei parchi e delle riserve regionali (100m)
-  UCP - Siti di rilevanza naturalistica

-  Strada statale per Leuca
-  Strada costiera
-  Strada costiera dei lidi di Gallipoli
-  Viabilità di distribuzione locale
-  Accesso al mare
-  Accesso al mare regolamentato
-  Accesso al mare pedonale
-  Accesso al parcheggio
-  Viabilità costiera regolamentata
-  Viabilità costiera pedonale
-  Percorso escursionistico ciclo pedonale
-  NAVETTA
-  Metromare comunale

-  Stazione FSE
-  Possibili approdi del metromare comunale
-  Area di sosta esistente, compatibile e confermata
-  Area di sosta attrezzata per l'attestamento dei sistemi di mobilità collettiva
-  Area di sosta esistente, confermata ad accesso regolamentato
-  Area di sosta di previsione
-  Area attrezzata di sosta di previsione
-  Possibili localizzazioni alternative per l'area di sosta a supporto della spiaggia dei Foggi
-  Possibili localizzazioni alternative per l'area di sosta a supporto della spiaggia della Suina
-  Possibili localizzazioni per l'area di sosta di attestamento dei sistemi di mobilità collettiva "Punta Pizzo"



Piano Territoriale del Parco

SCHEMA DIRETTORE PER IL SISTEMA DELLA MOBILITA'

Sindaco
Dott. Stefano Minerva

Progettista
Arch. Gianluca Andreassi

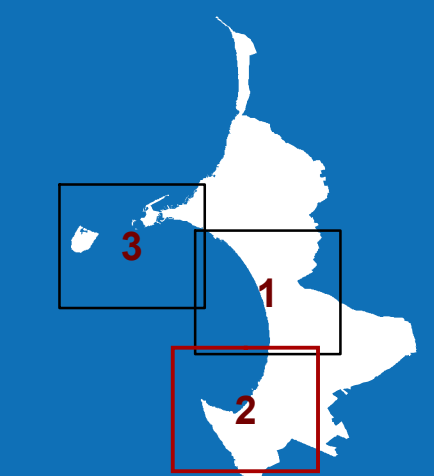
Gruppo di lavoro
Arch. Pian. Andrea Tassinari

C.03.2

Il sistema dell'accessibilità e della sosta
Il sistema dell'accessibilità e della sosta e la struttura
ecosistemica e ambientale del PPTR

scala: 1:5.000

aprile 2024



Componenti botanico vegetazionali del PPTR

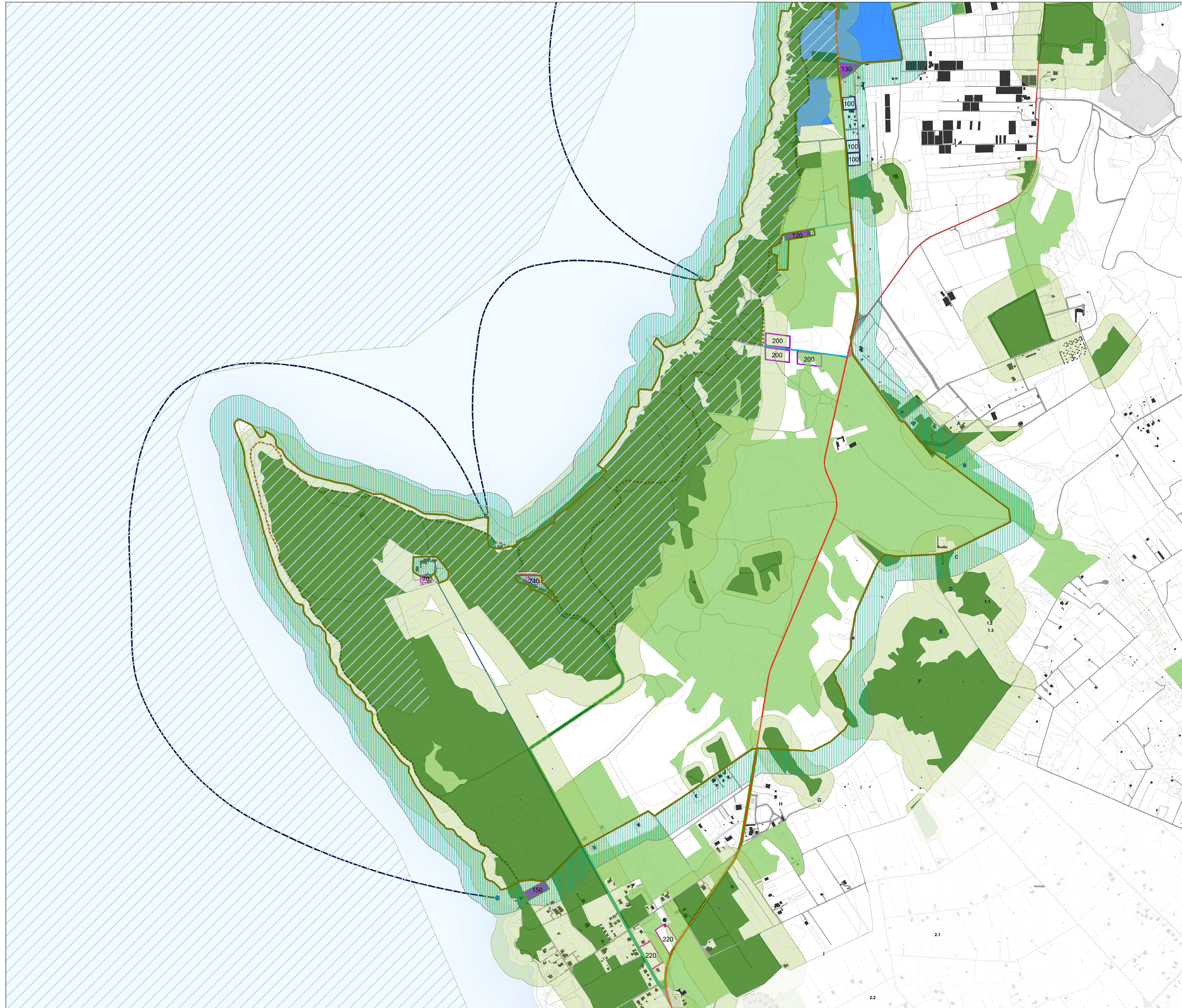
- BP - Boschi
- UCP - Aree di rispetto dei boschi (100m)
- UCP - Prati e pascoli naturali
- UCP - Aree umide

Componenti delle aree protette e dei siti naturalistici del PPTR

- EUAP1191 - Parco Naturale Regionale - Isola di Sant'Andrea e litorale di Punta Pizzo
- UCP - Aree di rispetto dei parchi e delle riserve regionali (100m)
- UCP - Siti di rilevanza naturalistica

- Strada statale per Leuca
- Strada costiera
- Strada costiera dei lidi di Gallipoli
- Viabilità di distribuzione locale
- Accesso al mare
- Accesso al mare regolamentato
- Accesso al mare pedonale
- Accesso al parcheggio
- Viabilità costiera regolamentata
- Viabilità costiera pedonale
- Percorso escursionistico ciclo pedonale
- NAVETTA
- Metromare comunale

- Stazione FSE
- Possibili approdi del metromare comunale
- Area di sosta esistente, compatibile e confermata
- Area di sosta attrezzata per l'attestamento dei sistemi di mobilità collettiva
- Area di sosta esistente, confermata ad accesso regolamentato
- Area di sosta di previsione
- Area attrezzata di sosta di previsione
- Possibili localizzazioni alternative per l'area di sosta a supporto della spiaggia dei Foggi
- Possibili localizzazioni alternative per l'area di sosta a supporto della spiaggia della Suina
- Possibili localizzazioni per l'area di sosta di attestamento dei sistemi di mobilità collettiva "Punta Pizzo"



Piano Territoriale del Parco

SCHEMA DIRETTORE PER IL SISTEMA DELLA MOBILITA'

Sindaco
Dott. Stefano Minerva

Progettista
Arch. Gianluca Andreassi

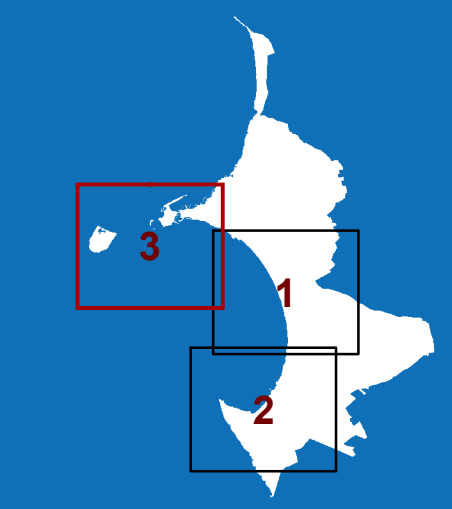
Gruppo di lavoro
Arch. Pian. Andrea Tassinari

C.03.3





Il sistema dell'accessibilità e della sosta
Il sistema dell'accessibilità e della sosta e la struttura ecosistemica e ambientale del PPTR

scala: 1:5.000




aprile 2024














Componenti botanico vegetazionali del PPTR

-  BP - Boschi
-  UCP - Aree di rispetto dei boschi (100m)
-  UCP - Prati e pascoli naturali
-  UCP - Aree umide













Componenti delle aree protette e dei siti naturalistici del PPTR

-  EUAP1191 - Parco Naturale Regionale - Isola di Sant'Andrea e litorale di Punta Pizzo
-  UCP - Aree di rispetto dei parchi e delle riserve regionali (100m)
-  UCP - Siti di rilevanza naturalistica

Strade e Viabilità

-  Strada statale per Leuca
-  Strada costiera
-  Strada costiera dei lidi di Gallipoli
-  Viabilità di distribuzione locale
-  Accesso al mare
-  Accesso al mare regolamentato
-  Accesso al mare pedonale
-  Accesso al parcheggio
-  Viabilità costiera regolamentata
-  Viabilità costiera pedonale
-  Percorso escursionistico ciclo pedonale

Trasporti e Sosta

-  NAVETTA
-  Metromare comunale
-  Stazione FSE
-  Possibili approdi del metromare comunale
-  Area di sosta esistente, compatibile e confermata
-  Area di sosta attrezzata per l'attestamento dei sistemi di mobilità collettiva
-  Area di sosta esistente, confermata ad accesso regolamentato
-  Area di sosta di previsione
-  Area attrezzata di sosta di previsione
-  Possibili localizzazioni alternative per l'area di sosta a supporto della spiaggia dei Foggi
-  Possibili localizzazioni alternative per l'area di sosta a supporto della spiaggia della Suina
-  Possibili localizzazioni per l'area di sosta di attestamento dei sistemi di mobilità collettiva "Punta Pizzo"

