

# Piano Territoriale del Parco

SCHEMA DIRETTORE PER IL SISTEMA DELLA MOBILITA'

Sindaco  
Dott. Stefano Minerva

Progettista  
Arch. Gianluca Andreassi

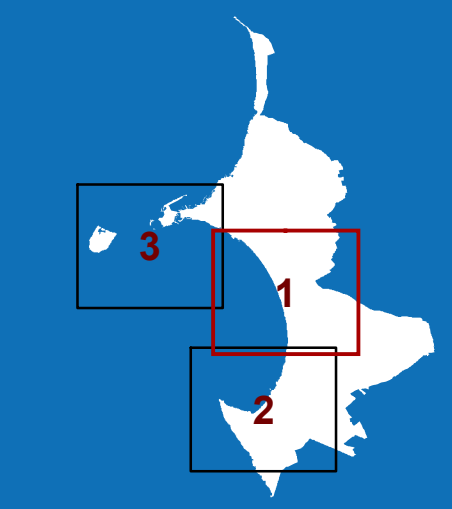
Gruppo di lavoro  
Arch. Pian. Andrea Tassinari

C.04.1



Il sistema dell'accessibilità e della sosta  
Il sistema dell'accessibilità e della sosta e la struttura antropica e storico culturale del PPTR

scala: 1:5.000



aprile 2024















### Componenti culturali e insediative del PPTR

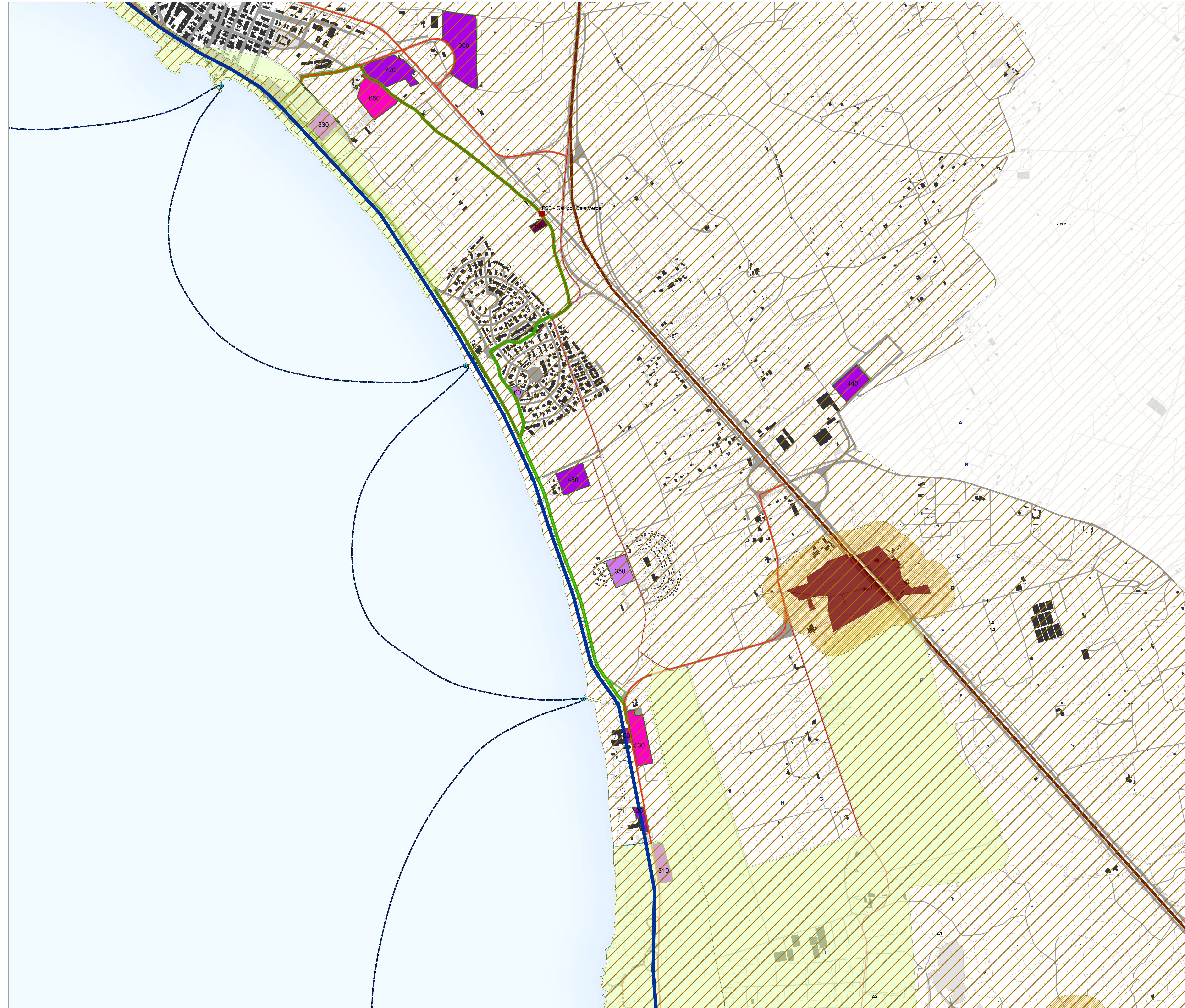
-  BP - Immobili e aree di notevole interesse pubblico
-  BP - Zone gravate da usi civici (non validate)
-  UCP - Città consolidata
-  UCP - stratificazione insediativa - siti storico culturali
-  UCP - area di rispetto - siti storico culturali

### Componenti dei valori percettivi del PPTR

-  UCP - Strade a valenza paesaggistica
-  UCP - Strade panoramiche

-  Strada statale per Leuca
-  Strada costiera
-  Strada costiera dei lidi di Gallipoli
-  Viabilità di distribuzione locale
-  Accesso al mare
-  Accesso al mare regolamentato
-  Accesso al mare pedonale
-  Accesso al parcheggio
-  Viabilità costiera regolamentata
-  Viabilità costiera pedonale
-  Percorso escursionistico ciclo pedonale
-  NAVETTA
-  Metromare comunale

-  Stazione FSE
-  Possibili approdi del metromare comunale
-  Area di sosta esistente, compatibile e confermata
-  Area di sosta attrezzata per l'attestamento dei sistemi di mobilità collettiva
-  Area di sosta esistente, confermata ad accesso regolamentato
-  Area di sosta di previsione
-  Area attrezzata di sosta di previsione
-  Possibili localizzazioni alternative per l'area di sosta a supporto della spiaggia dei Foggi
-  Possibili localizzazioni alternative per l'area di sosta a supporto della spiaggia della Suina
-  Possibili localizzazioni per l'area di sosta di attestamento dei sistemi di mobilità collettiva "Punta Pizzo"





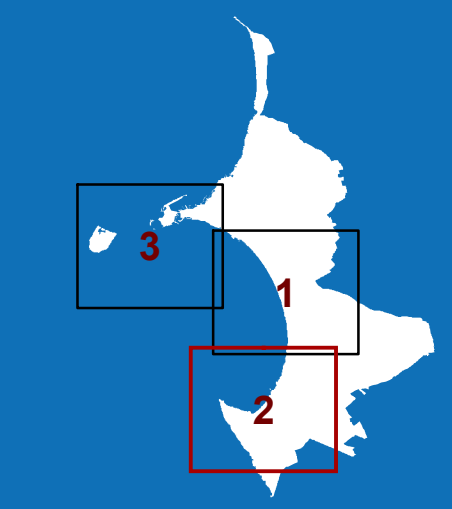
# Piano Territoriale del Parco

SCHEMA DIRETTORE PER IL SISTEMA DELLA MOBILITA'




Sindaco  
 Dott. Stefano Minerva  
 Progettista  
 Arch. Gianluca Andreassi  
 Gruppo di lavoro  
 Arch. Pian. Andrea Tassinari

**C.04.2**  
 Il sistema dell'accessibilità e della sosta  
 Il sistema dell'accessibilità e della sosta e la struttura antropica e storico culturale del PPTR



scala: 1:5.000  
 aprile 2024






### Componenti culturali e insediative del PPTR









-  BP - Immobili e aree di notevole interesse pubblico
-  BP - Zone gravate da usi civici (non validate)
-  UCP - Città consolidata
-  UCP - stratificazione insediativa - siti storico culturali
-  UCP - area di rispetto - siti storico culturali

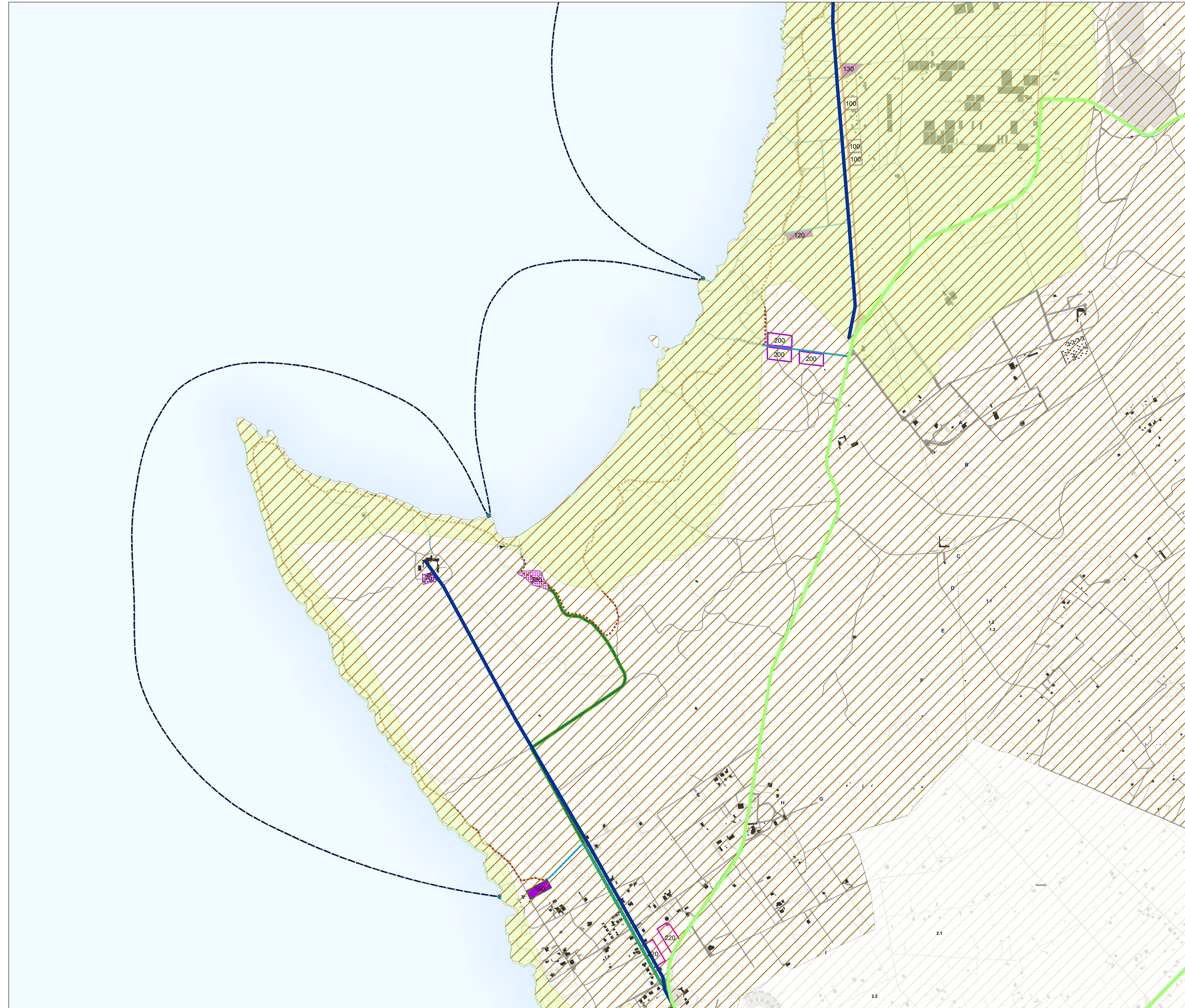
### Componenti dei valori percettivi del PPTR

-  UCP - Strade a valenza paesaggistica
-  UCP - Strade panoramiche

-  Strada statale per Leuca
-  Strada costiera
-  Strada costiera dei lidi di Gallipoli
-  Viabilità di distribuzione locale
-  Accesso al mare
-  Accesso al mare regolamentato
-  Accesso al mare pedonale
-  Accesso al parcheggio
-  Viabilità costiera regolamentata
-  Viabilità costiera pedonale
-  Percorso escursionistico ciclo pedonale
-  NAVETTA
-  Metromare comunale

-  Stazione FSE
-  Possibili approdi del metromare comunale

-  Area di sosta esistente, compatibile e confermata
-  Area di sosta attrezzata per l'attestamento dei sistemi di mobilità collettiva
-  Area di sosta esistente, confermata ad accesso regolamentato
-  Area di sosta di previsione
-  Area attrezzata di sosta di previsione
-  Possibili localizzazioni alternative per l'area di sosta a supporto della spiaggia dei Foggi
-  Possibili localizzazioni alternative per l'area di sosta a supporto della spiaggia della Suina
-  Possibili localizzazioni per l'area di sosta di attestamento dei sistemi di mobilità collettiva "Punta Pizzo"







Parco Naturale Regionale  
"Isola di Sant'Andrea  
Litorale di Punta Pizzo"



comune di Gallipoli  
provincia di Lecce

# Piano Territoriale del Parco

SCHEMA DIRETTORE PER IL SISTEMA DELLA MOBILITA'

Sindaco  
Dott. Stefano Minerva

Progettista  
Arch. Gianluca Andreassi

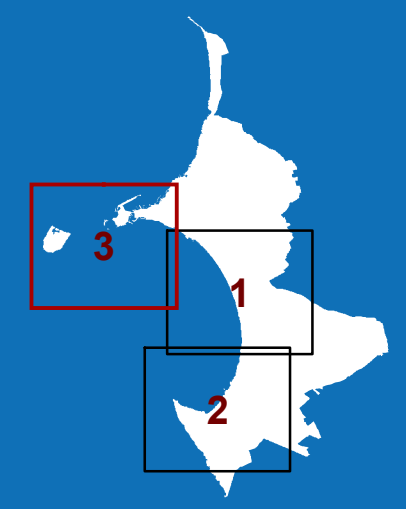
Gruppo di lavoro  
Arch. Pian. Andrea Tassinari

C.04.3

Il sistema dell'accessibilità e della sosta  
Il sistema dell'accessibilità e della sosta e la struttura antropica e storico culturale del PPTR

scala: 1:5.000

aprile 2024



## Componenti culturali e insediative del PPTR

- BP - Immobili e aree di notevole interesse pubblico
- BP - Zone gravate da usi civici (non validate)
- UCP - Città consolidata
- UCP - stratificazione insediativa - siti storico culturali
- UCP - area di rispetto - siti storico culturali

## Componenti dei valori percettivi del PPTR

- UCP - Strade a valenza paesaggistica
- UCP - Strade panoramiche

- Strada statale per Leuca
- Strada costiera
- Strada costiera dei lidi di Gallipoli
- Viabilità di distribuzione locale
- Accesso al mare
- Accesso al mare regolamentato
- Accesso al mare pedonale
- Accesso al parcheggio
- Viabilità costiera regolamentata
- Viabilità costiera pedonale
- Percorso escursionistico ciclo pedonale
- NAVETTA
- Metromare comunale

- Stazione FSE
- Possibili approdi del metromare comunale
- Area di sosta esistente, compatibile e confermata
- Area di sosta attrezzata per l'attestamento dei sistemi di mobilità collettiva
- Area di sosta esistente, confermata ad accesso regolamentato
- Area di sosta di previsione
- Area attrezzata di sosta di previsione
- Possibili localizzazioni alternative per l'area di sosta a supporto della spiaggia dei Foggi
- Possibili localizzazioni alternative per l'area di sosta a supporto della spiaggia della Suina
- Possibili localizzazioni per l'area di sosta di attestamento dei sistemi di mobilità collettiva "Punta Pizzo"

