



Parco Naturale Regionale
"Isola di Sant'Andrea - Litorale di Punta Pizzo"

Piano territoriale per il Parco

Stato di fatto











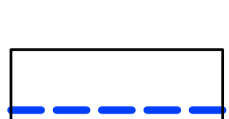








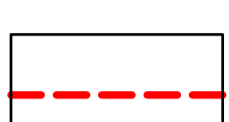





TAV. 12

Supporto Scientifico
 Università del Salento - Dipartimento di Scienze e Tecnologie Biologiche ed Ambientali
 Prof. Giovanni Zucchi, Responsabile del Gruppo di Ricerca di Ecologia del Paisaggio
 Prof. Roberto Mariani, Responsabile del Gruppo di Ricerca di Botanica Sistemica
 Dr. Maria Zaccaria, Laboratorio di Ecologia del Paisaggio
 Dr. Maria Rosalia, Laboratorio di Ecologia del Paisaggio
 Dott. Paolo Maragli, Laboratorio di Botanica Sistemica
 Dott. Francesco Serrano, Laboratorio di Ecologia del Paisaggio
 Dott. Vincenzo Tocco, Laboratorio di Ecologia del Paisaggio
 Dott. Francesco Serrano, Laboratorio di Ecologia del Paisaggio
 Dott. Giuseppe Valentini, Laboratorio di Ecologia del Paisaggio
 Dott. Giuseppe Valentini, Laboratorio di Ecologia del Paisaggio
 Dott. Giuseppe Valentini, Laboratorio di Ecologia del Paisaggio
 Dott. Giuseppe Valentini, Laboratorio di Ecologia del Paisaggio
 Dott. Giuseppe Valentini, Laboratorio di Ecologia del Paisaggio
 Dott. Giuseppe Valentini, Laboratorio di Ecologia del Paisaggio

Tecnico incaricato
 Dr. Arch. Silvio Causo

Collaboratori
 Dr. Arch. Francesco Causo
 Elisabetta Perini Legramenti
 Elisabetta Causo Grotti

LEGENDA

- | | | | | | | | |
|---|--|--|--|---|---|---|---|
|  | Alveo canale Samari |  | La Sulana - area umida temporanea |  | Contorno Parco |  | PERCORSI - Disabili |
|  | Dune Foggi
Dune Pizzo
Dune Scogliotondo |  | Bassure Li Foggi |  | PERCORSI - Anello principale |  | PERCORSI - Variante Parcheggio Pizzo |
|  | Zona umida Li Foggi A |  | depuratore |  | PERCORSI - Variante Masseria Nova-L'Ariò |  | PERCORSI - Variante Vocali |
|  | Garighe |  | aree a vocazione agricola |  | PERCORSI - Variante del Cisternale |  | PERCORSI - Variante Macchia Vocali |
|  | Isola di Sant'Andrea - zona con limonietum |  | Parcheggi - Parcheggio Paduli
Parcheggio Samari
Parcheggio Foggi
Parcheggio Suina1
Parcheggio Suina
Parcheggio Lido Pizzo
Parcheggio Picador
Parcheggio Ete |  | PERCORSI - Variante S. Pietro-Bosco Bardoscia |  | PERCORSI - Variante della Suiana
Percorso Makò |
|  | Isola di Sant'Andrea - zona con Salicornia | | | | | | |
|  | Isola di Sant'Andrea - stracca - laguna mediterranea | | | | | | |
|  | Praterie | | | | | | |
|  | Litorale con Scogliera | | | | | | |
|  | zone pinetate | | | | | | |

