

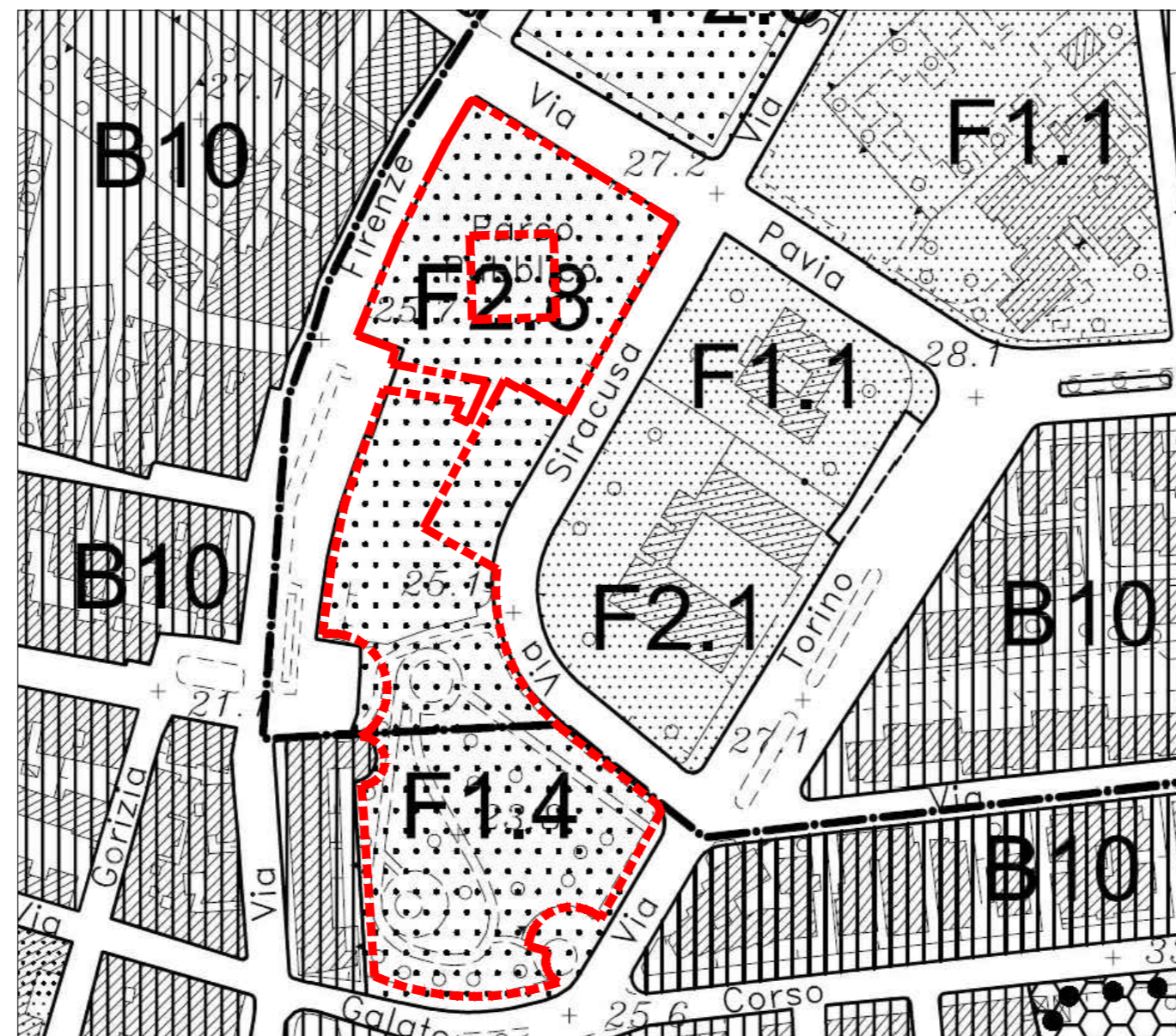
STRALCIO ORTOFOTO scala 1:2000



STRALCIO PPTR
BP - Zone gravate da usi civici
UC - Aree di rispetto delle Componenti Culturali e Insediative
scala 1:2000



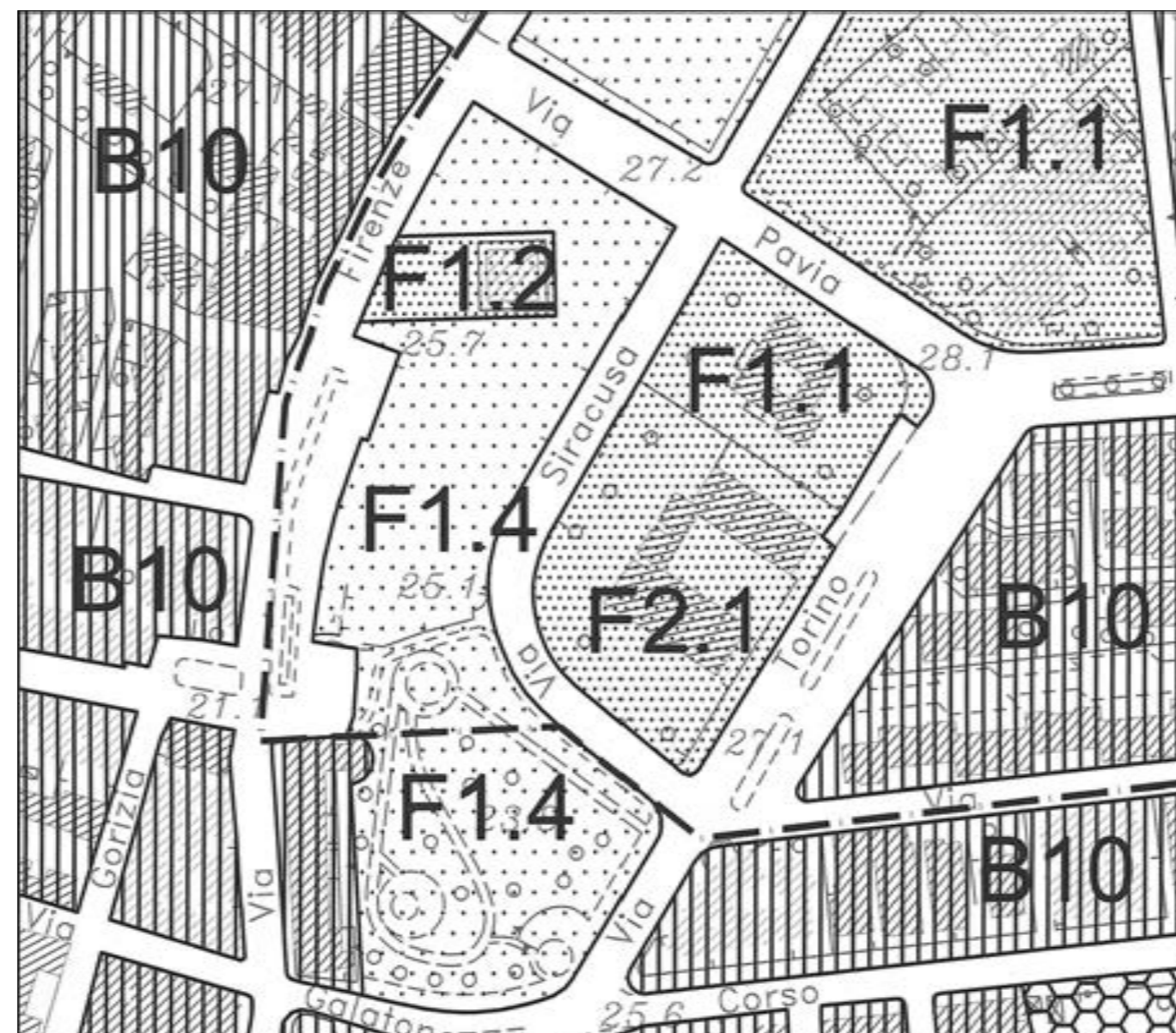
STRALCIO MAPPALE - Fg 10 - Part.11e 1018,1086 scala 1:2000



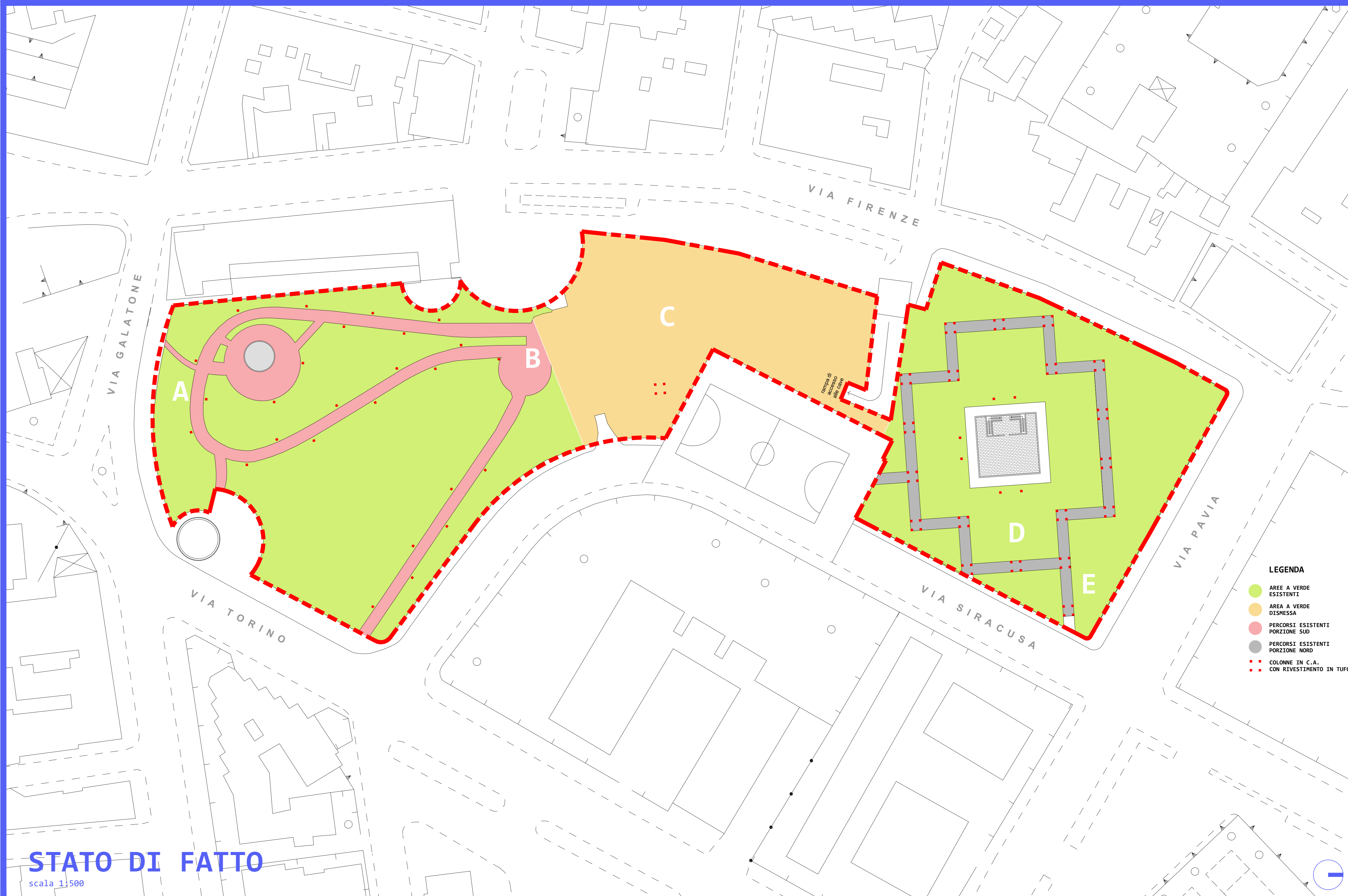
STRALCIO PRG
Zona F 1.4 - Verde attrezzato
Zona F 2.3 - Attrezzature per fiere e mercati settimanali
scala 1:2000



STRALCIO PAI - (PG2,PG3) scala 1:2000



FUTURO STRALCIO PRG A SEGUITO DI VARIANTE URBANISTICA scala 1:2000



- LEGENDA**
- AREE A VERDE ESISTENTI
 - AREE A VERDE DISMESA
 - PERCORSI ESISTENTI PORZIONE SUD
 - PERCORSI ESISTENTI PORZIONE NORD
 - COLONNE IN C.A. CON RIVESTIMENTO IN TUFO

 **Città di Gallipoli**
PROVINCIA DI LECCE

OGGETTO:
PROGETTO DI RIQUALIFICAZIONE del Parco di via Firenze

PROGETTAZIONE:
Arch. Paolo CARRIERO
Vic. Madonna del Carmine, s.n.
73014 - Gallipoli (LE)

COMMITTENZA:
COMUNE DI GALLIPOLI

Dott. Geol. Marcello DE DONATIS
Piazza della Libertà, 11
73049 - Ruffano (LE)

Dott. Agr. Francesco TARANTINO
Via Diaz, 23
73024 - Maglie (LE)

ELABORATO:
PROGETTO DI FATTIBILITÀ TECNICA ED ECONOMICA

ELABORATO GRAFICO DI INQUADRAMENTO

STATO DI FATTO
scala 1:500