CITTA' DI GALLIPOLI

Provincia di Lecce

PIANO DI LOTTIZZAZIONE CONVENZIONATO - "GIARDINI"

LL.RR n°56/80 e 20/2001

Comparto R1

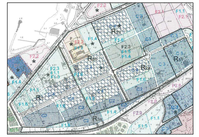

Il presidente del Consiglio di Amministrazione: Ing. Giuseppe Guido

TAVOLA		SCALA: 1 : 1.000/100
9b	- URBANIZZAZIONI PRIMARIE - RETI PUBBLICHE - PUBBLICA ILLUMINAZIONE - RETE STRADALE E PEDONALE - SEZIONI STRADALI - SEZIONI STRADALI	DATA: GENNAIO/FEBBRAIO GIUGNO 2022

Tecnici incaricati: arch. Vincenzo MARIELLO — arch. Raffaele GUIDO

Collaboratori: ing. Valentina NICOLARDI — arch. Simonetta GUIDO

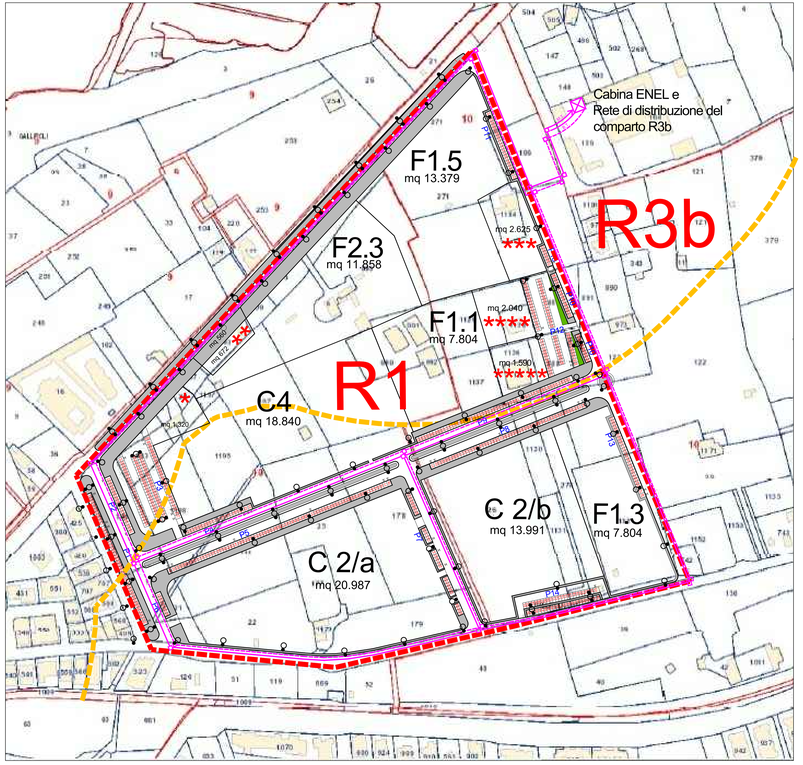

PUBBLICA ILLUMINAZIONE - rapp. 1 : 1000

- PERIMETRO COMPARTO R1
- LIMITE 300 ML DALLA LINEA DI COSTA
- LINEA DISTRIBUZIONE M.T.
- LINEA DISTRIBUZIONE B.T.
- PALO DI ILLUMINAZIONE STRADALE A SINGOLO BRACCIO
- PALO DI ILLUMINAZIONE STRADALE A DOPPIO BRACCIO
- CABINA ENEL DI TRASFORMAZIONE M.T./B.T.

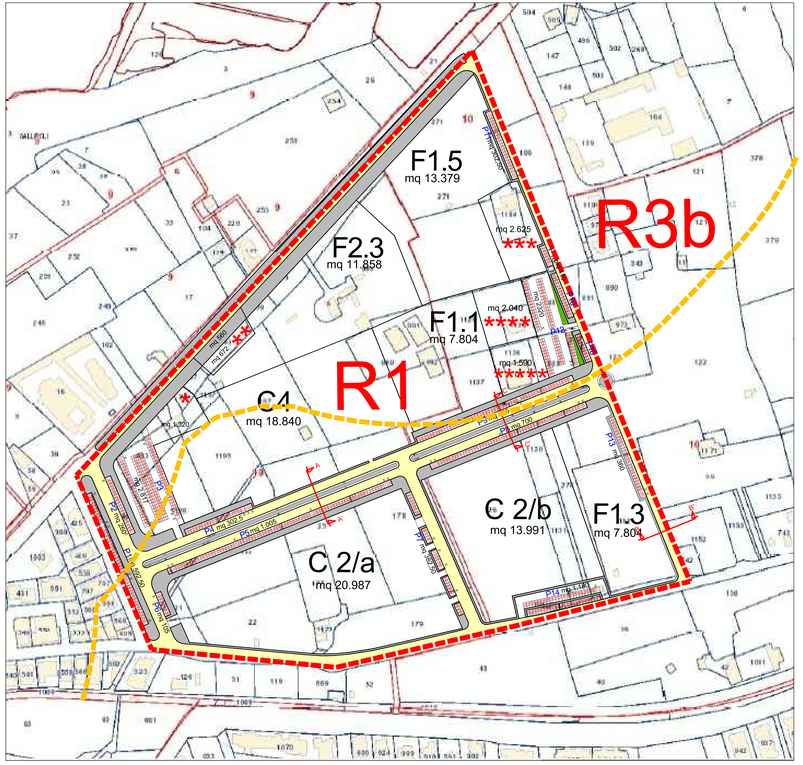

RETE VIARIA - rapp. 1 : 1000

AREE A PARCHEGGIO PREVISTE: mq 11.954,50

P1	mq	592,50	P8	mq	700,00
P2	mq	260,00	P9	mq	895,00
P3	mq	2.817,00	P10	mq	410,00
P4	mq	302,50	P11	mq	302,50
P5	mq	1.005,00	P12	mq	2320,00
P6	mq	105,00	P13	mq	360,00
P7	mq	705,00	P14	mq	1180,00

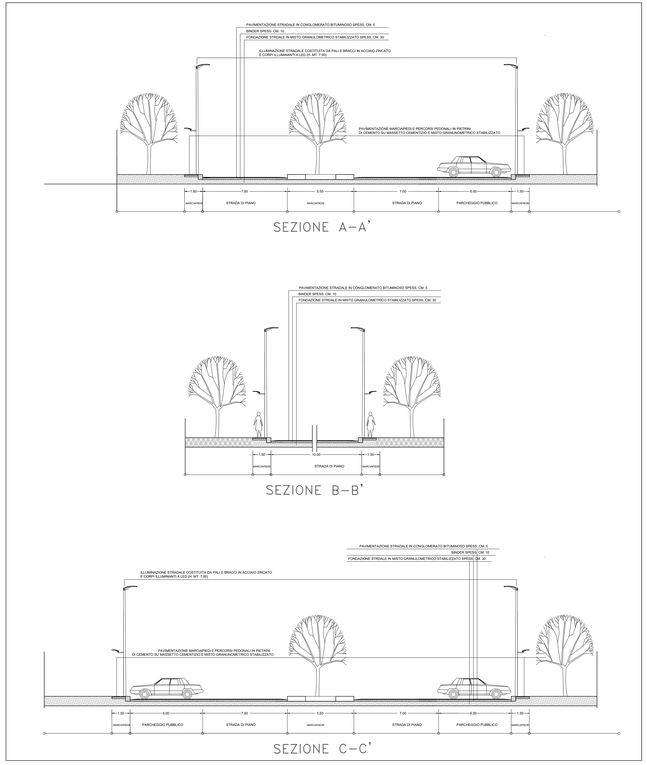

SEZIONI STRADALI - rapp. 1 : 100