CITTA' DI GALLIPOLI

Provincia di Lecce

PIANO DI LOTTIZZAZIONE CONVENZIONATO - "SACRAMENTO"

L.L.RR n°56/80 e 20/2001

Comparto R2B

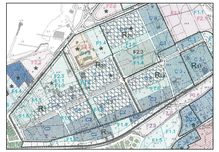

Il presidente del Consiglio di Amministrazione: Dott. Giulio CAZZELLA

TAVOLA		SCALA: 1:1000/100
9b	- URBANIZZAZIONI PRIMARIE - RETI PUBBLICHE -RETE DI ILLUMINAZIONE -RETE STRADALE E PEDONALE -PARCHEGGI -SEZIONI STRADALI	DATA: AGGIORNAMENTO GIUGNO 2022

Tecnici incaricati: arch. Vincenzo MARIELLO — arch. Raffaele GUIDO

Collaboratori: ing. Valentina NICOLARDI — arch. Simoneta GUIDO

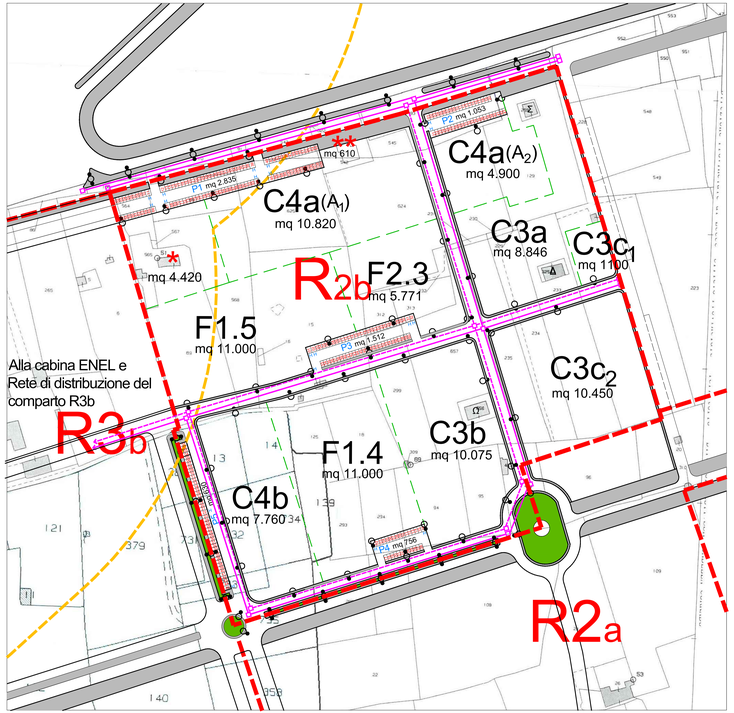

PUBBLICA ILLUMINAZIONE - rapp. 1 : 1000

- PERIMETRO COMPARTO R1
- LIMITE 300 ML DALLA LINEA DI COSTA
- LINEA DISTRIBUZIONE M.T.
- LINEA DISTRIBUZIONE B.T.
- PALO DI ILLUMINAZIONE STRADALE A SINGOLO BRACCIO
- PALO DI ILLUMINAZIONE STRADALE A DOPPIO BRACCIO

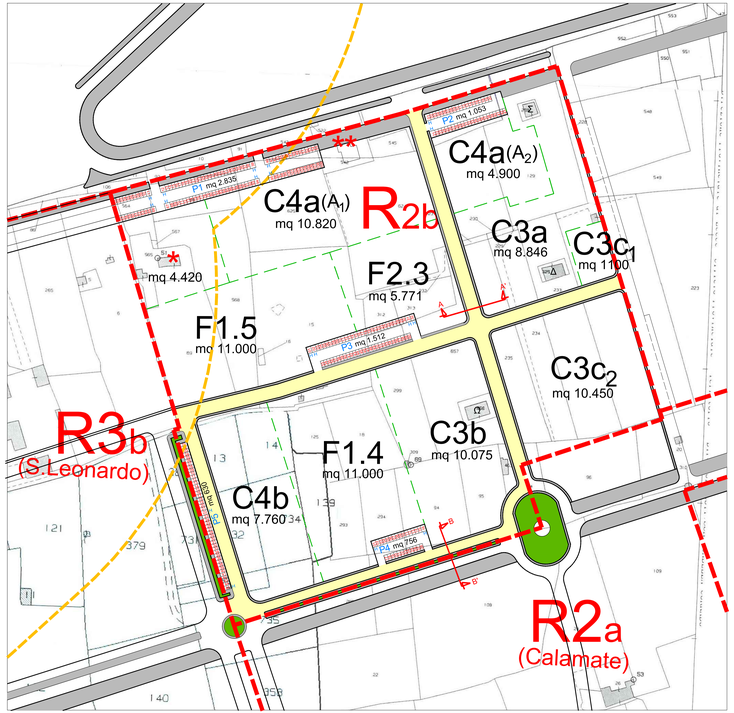

RETE VIARIA - rapp. 1 : 1000

AREE A PARCHEGGIO PREVISTE: mq 6.786,00

P1	mq	2.835,00
P2	mq	1.053,00
P3	mq	1.512,00
P4	mq	756,00
P5	mq	630,00

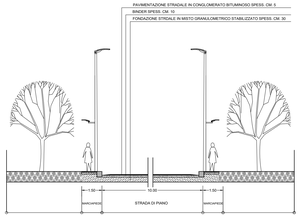

SEZIONE A–A'



SEZIONE B–B'

SEZIONI STRADALI - rapp. 1 : 100