CITTA' DI GALLIPOLI

Provincia di Lecce

PIANO DI LOTTIZZAZIONE CONVENZIONATO - "SAN LEONARDO"

LL.RR. n°36/80 e 20/2001

Comparto R3B

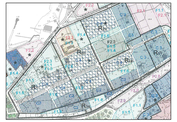

Il presidente del Consiglio di Amministrazione: Ing. Antonio Carluccio

TAVOLA		SCALA 1:1000
3	- INQUADRAMENTO DEL COMPARTO SU ORTOFOTO DELLA REGIONE PUGLIA - PREVISIONI P.R.G.C. E DEL P.P.A. 2011-2015 DESTINAZIONE D'USO DELLE AREE - NUOVA ZONIZZAZIONE DESTINAZIONI D'USO DELLE AREE - RILIEVO ULIVI MONUMENTALI ED ALTRI	DATA:

arch. Vincenzo MARIELLO

arch. Raffaele GUIDO

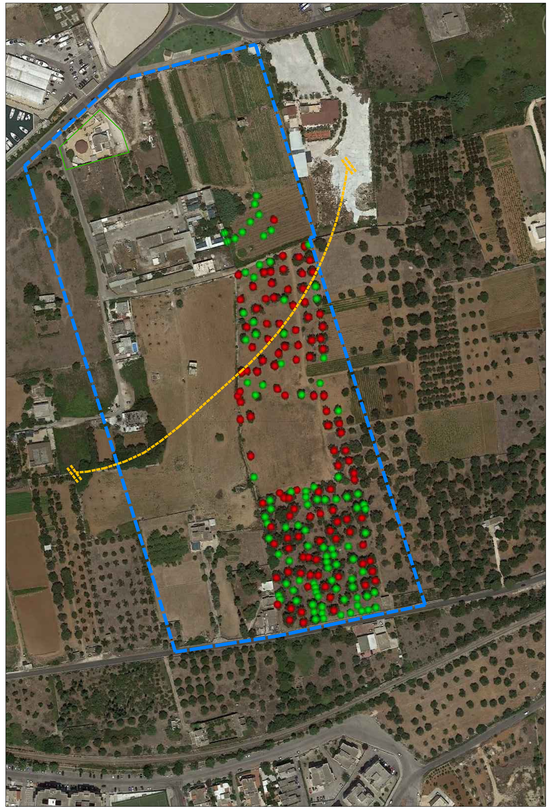

ORTOFOTO REGIONE PUGLIA - rapp. 1 : 1000

ULIVI MONUMENTALI

ALTRI ULIVI

LIMITE COMPARTO

LIMITE 300 ML DALLA LINEA DI COSTA

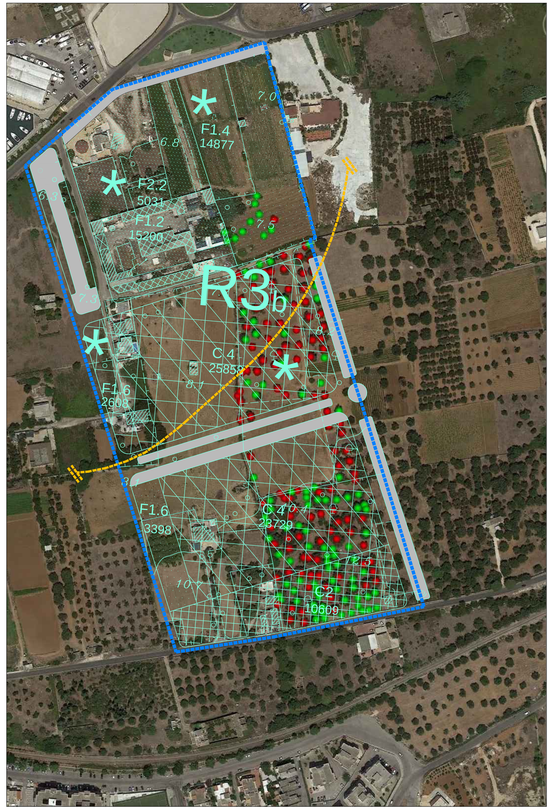

PREVISIONI P.R.G.C. E DEL P.P.A. 2011 - 2015 - rapp. 1 : 1000
DESTINAZIONI D'USO DELLE AREE

ULIVI MONUMENTALI

ALTRI ULIVI

PERIMETRO COMPARTO R3B

LIMITE 300 ML DALLA LINEA DI COSTA

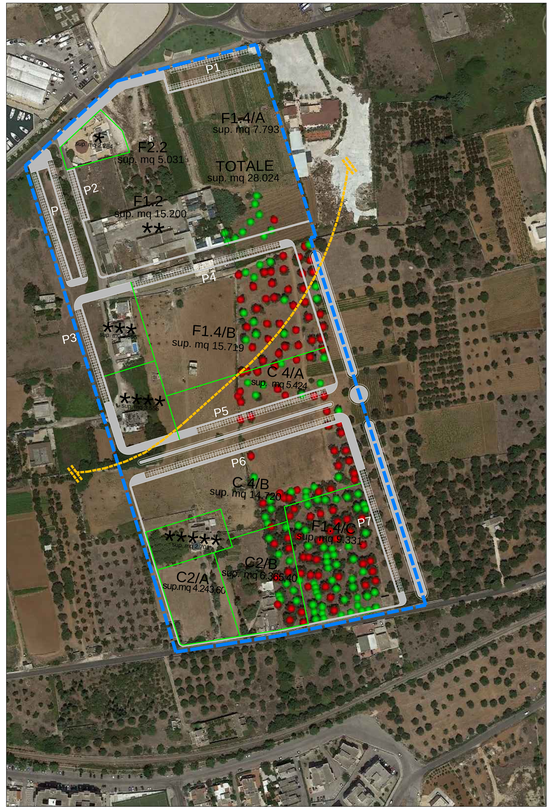

NUOVA ZONIZZAZIONE - rapp. 1 : 1000
DESTINAZIONI D'USO DELLE AREE

ULIVI MONUMENTALI

ALTRI ULIVI

PERIMETRO COMPARTO R3B

LIMITE 300 ML DALLA LINEA DI COSTA

C2	- Residenziali di espansione semintensiva
C4	- Residenziali miste ad attività terziarie e direzionali
F1.2	- Attrezzature civili d'interesse comune
F1.4	- Verde attrezzato
F2.2	- Attrezzature civili a carattere urbano e comprensoriale
F1.6	- Parcheggi pubblici
*	- Struttura commerciale
**	- Ex macello comunale
***	- Abitazioni
****	- Officina
*****	- Abitazione

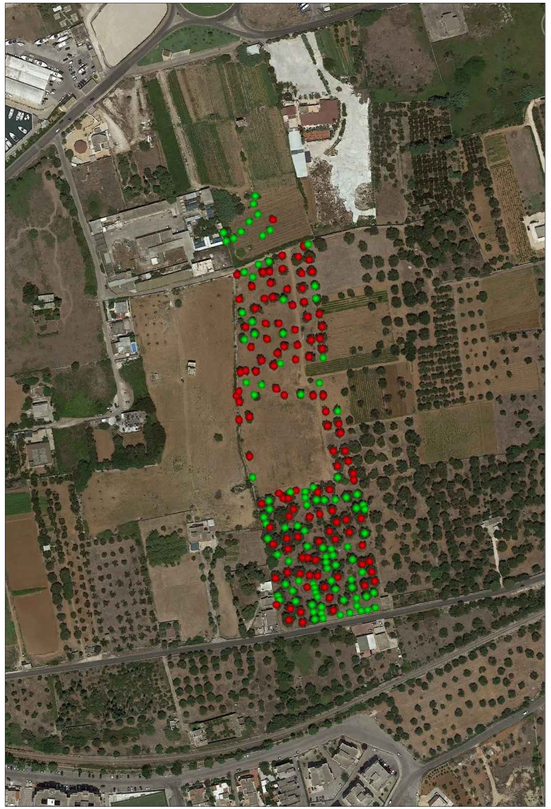

RILIEVO ULIVI MONUMENTALI ED ALTRI - rapp. 1 : 1000