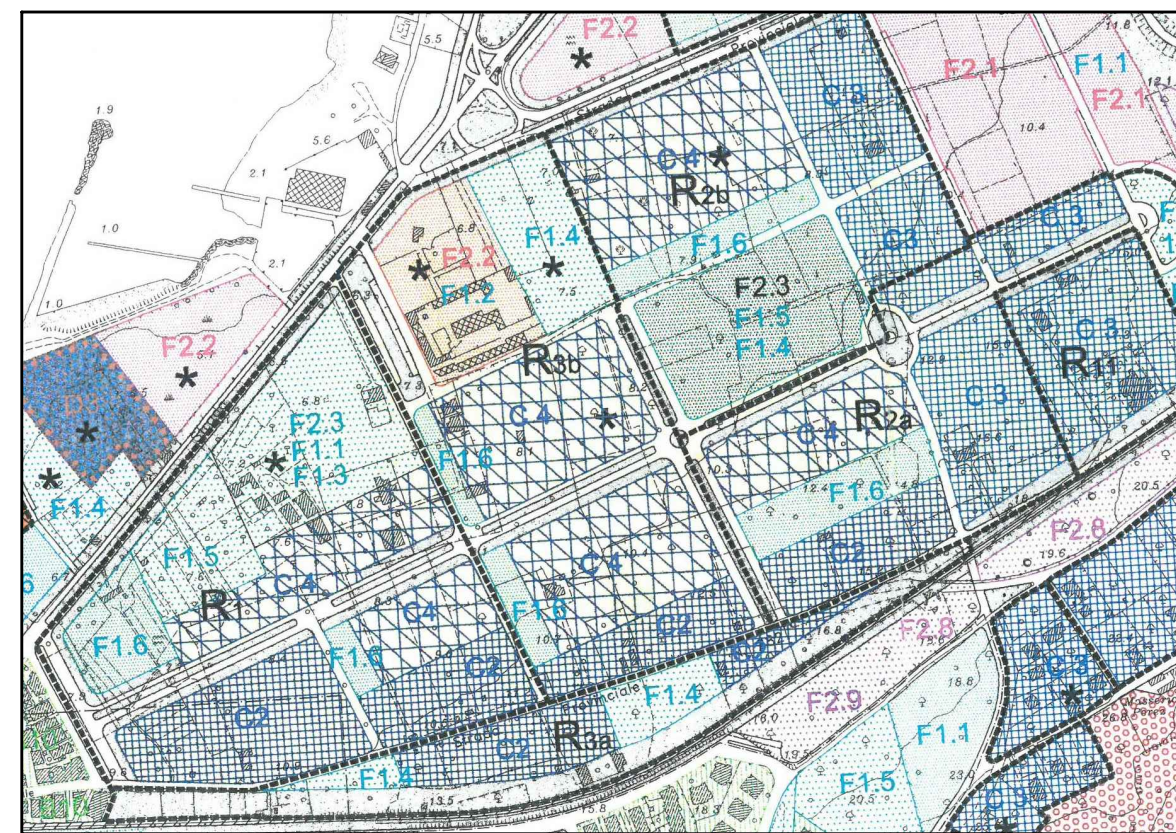


**CITTA' DI GALLIPOLI**  
Provincia di Lecce



PIANO DI LOTTIZZAZIONE CONVENZIONATO - "SAN LEONARDO"  
LLRR n°56/80 e 29/2001  
Comparto R3B

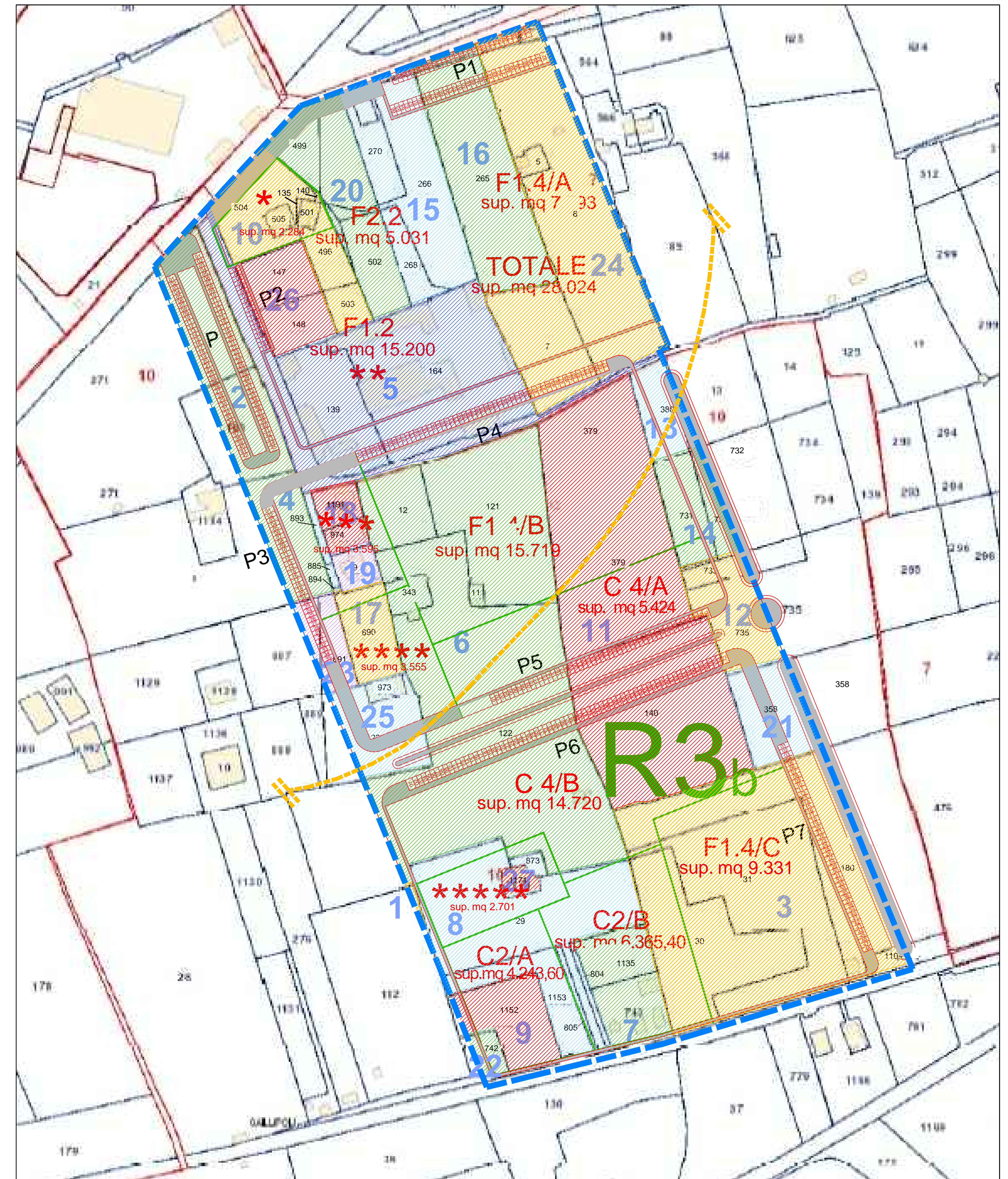
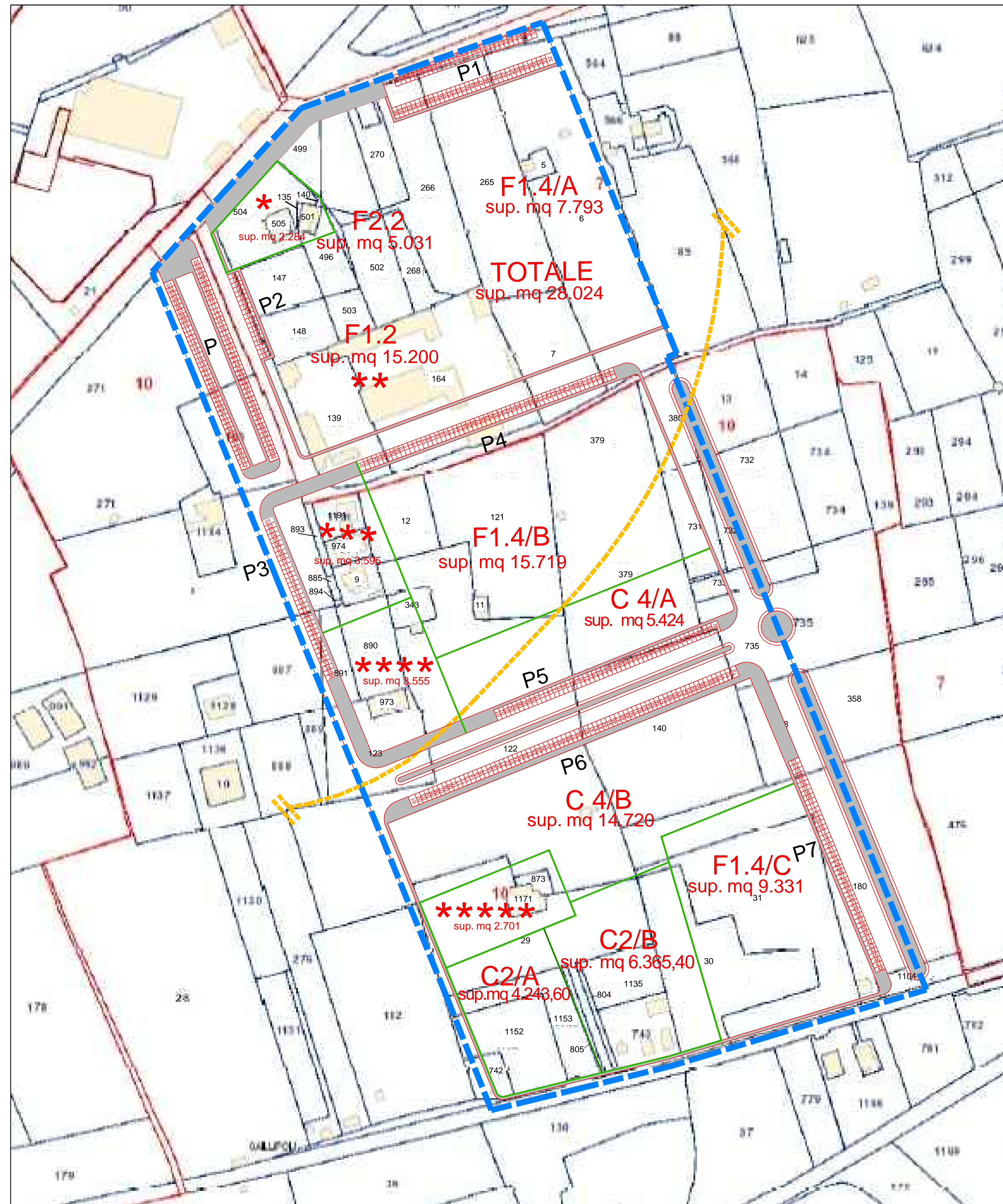


Il presidente del Consiglio di Amministrazione: Ing. Antonio Carluccio

TAVOLA	- PREVISIONI DI PIANO SU STRALCIO CATASTALE ED AEROFOTOGRAMMETRIA DEL S.I.T. REGIONE PUGLIA	SCALA: 1 : 1.000
4	- DIMENSIONAMENTO	DATA:

arch. Vincenzo MARIELLO

arch. Raffaele GUIDO



PREVISIONE DI PIANO SU STRALCIO CATASTALE ED AEROFOTOGRAMMETRIA DEL SIT DELLA REGIONE PUGLIA - rapp. 1 : 1000

DIMENSIONAMENTO - rapp. 1 : 1000

- \*/\*/\*/\*/\* AREE STRALCIATE
- PERIMETRO COMPARTO R3B
- LIMITE 300 ML DALLA LINEA DI COSTA

- C2 - Residenziali di espansione semintensiva
- C4 - Residenziali miste ad attività terziarie e direzionali
- F1.2 - Attrezzature civili d'interesse comune
- F1.4 - Verde attrezzato
- F2.2 - Attrezzature civili a carattere urbano e comprensoriale
- F1.6 - Parcheggi pubblici
- \* - Struttura commerciale
- \*\* - Ex macello comunale
- \*\*\* - Abitazioni
- \*\*\*\* - Officina
- \*\*\*\*\* - Abitazione

- PERIMETRO COMPARTO R3B
- LIMITE 300 ML DALLA LINEA DI COSTA