



Città di Gallipoli

Settore Sviluppo del Territorio – Urbanistica – Ambiente – Edilizia ed Innovazione
Sezione Ambiente – Protezione Civile – Parco Naturale

Protocollo e data al lato

Spett.li

MINUNNI Augusto
(procuratore e-distribuzione zona Lecce)
Via Potenza n. 8
73100 LECCE
c/o SASSI FELICE
PEC: felice.sassi@geopec.it

Alla Responsabile dello Sportello Unico per l'Edilizia
del Comune di Gallipoli
Ing. Luisella Guerrieri
IN SEDE

Oggetto: Provvedimento di conclusione Screening - Procedura Valutazione Incidenza Ambientale relativa all'intervento di costruzione di una linea elettrica interrata in cavo B.T. a 230/400V da posare per potenziamento rete e per fornitura di e.e. al cliente signor Giaffreda Vincenzo nei pressi della S.S. n. 274 nell'agro di Gallipoli, coordinate: X= 246148 e Y= 4435675
Richiedente: MINUNNI Augusto (procuratore e-distribuzione zona Lecce)

Autorità procedente: Comune di Gallipoli

L'AUTORITA' COMPETENTE PER LA VinCA

- con incarico conferito con Determinazione n. 2021 del 23/07/2021;

Premesso che:

- con istanza acquisita con note prot. in entrata n. 0045237 del 31.08.2021 a firma del tecnico incaricato, il sig.r Augusto Minunni in qualità di procuratore e-distribuzione per la zona di Lecce richiedeva il Parere di screening di Vinca per l'intervento di *Costruzione di una linea elettrica interrata in cavo B.T. a 230/400V da posare per potenziamento rete e per fornitura di e.e. al cliente signor Giaffreda Vincenzo nei pressi della S.S. n. 274 nell'agro di Gallipoli, coordinate: X= 246148 e Y= 4435675* da realizzarsi in Gallipoli in pressi della S.S.n. 274, F. 26 p.lle nn. 434 e 289, coord. UTM WGS84 33N: 758100.9 E; 4435818.5 N;

Visto che con nota Prot. n. 0045237 del 31.08.2021 sono stati prodotti allo scrivente Ufficio, i seguenti elaborati a firma dei tecnici abilitati necessarie all'istruttoria della procedura di Screening Vinca:

- Format proponente;
- Relazione Screening di Vinca;
- Rilievo fotografico stato di fatto;
- Shapefiles con individuazione dell'area di intervento;
- Cronoprogramma dell'attività;
- Planimetrie di intervento;
- Documenti di identità tecnico incaricato;
- Dichiarazione non competenza Provincia;


Considerato che:

- che l'intervento consiste in:

Circa 5 m di scavo per posa cavo B.T. da effettuare in senso trasversale sull'accesso sterrato privato allibrato nel N.C.T. al foglio di mappa n. 26 p.lle nn. 434 e 289, mediante la realizzazione di uno scavo a trincea a sezione ristretta di ampiezza 30 cm ad una profondità di circa 1,15 m dal piano stradale al letto di posa, il tutto per la posa in opera di n. 1 corrugato filo 125 mmq. Di protezione al cavo bipolare B.T. in Al. 1x10+6C a neutro concentrico in rame (estratto istanza VINCA);

- l'attività non necessita di Parere dell'Ente Parco poiché ricadente in area esterna al perimetro dello stesso;

Pec: protocollo.comunegallipoli@pec.rupar.puglia.it
ediliziapubblica.comunegallipoli@pec.rupar.puglia.it
e-mail R.U.P. : sergio.leone@comune.gallipoli.le.it
P.I.: 01129720759 C.F.: 82000090751



Città di Gallipoli

Settore Sviluppo del Territorio – Urbanistica – Ambiente – Edilizia ed Innovazione
Sezione Ambiente – Protezione Civile – Parco Naturale

- l'attività non necessita di Parere PAI poiché non ricadente nelle perimetrazioni AdB;

CARATTERISTICHE DEL SITO E DELL'HABITAT INTERESSATI DALL'INTERVENTO

L'area di intervento ricade nell'area SIC denominata "Litorale di Gallipoli e Isola S. Andrea" cod. IT9150015 ed è interessata, altresì, dalla presenza delle seguenti Componenti Paesaggistiche tutelate dal Piano Paesaggistico Territoriale Regionale Puglia approvato con D.R. n.176 del 16 febbraio 2015 e successivi aggiornamenti:

COMPONENTI IDROLOGICHE:

- Nessuna

COMPONENTI AREE PROTETTE E SITI NATURALISTICI:

- UCP_ Siti di rilevanza naturalistica: SIC "Litorale di Gallipoli e Isola S. Andrea" cod. IT9150015;

COMPONENTI CULTURALI:

- BP:136: Immobili e aree di notevole interesse pubblico (Vincolo paesaggistico)_"Li Foggi" Strada di alleggi della litoranea. Vincolo panoramico delle zone costiere e del rimanente territorio comunale; cod. PAE0054, COD Sitap 160091. DGR_176_2015 pubblicato sulla G.U. 195 del 17.07.1982 (BURP n.75 del 14.07.1982).

COMPONENTI GEOMORFOLOGICHE:

- Nessuna

COMPONENTI IDROLOGICHE:

- Nessuna

COMPONENTI BOTANICO-VEGETAZIONALI:

- Nessuna

COMPONENTI AREE PROTETTE E SITI NATURALISTICI:

- Nessuna

COMPONENTI PERCETTIVE

- Nessuna

Per quanto attiene alla DIRETTIVA HABITAT 92/43/CEE, gli elementi interessati e riportati nel R.R. n.6 del 10.05.2016 così come modificato e integrato dal R.R. n.12 del 10.05.2017:

- DUNE MARITTIME DELLE COSTE ATLANTICHE, DEL MARE DEL NORD E DEL BALTICO

2110 Dune mobili embrionali;

2120 Dune mobili del cordone litorale con presenza di *Ammophila arenaria* (dune bianche);

- DUNE MARITTIME DELLE COSTE MEDITERRANEE

2230 Dune con prati dei *Malcolmietalia*;

2240 Dune con prati dei *Brachypodietalia* e vegetazione annua;

2250* Dune costiere con ginepri (*Juniperus* spp.);

2270* Dune con foreste di *Pinus pinea* e/o *Pinus pinaster*;

- FORMAZIONI ERBOSE SECCHIE SEMINATURALI E FACIES COPERTE DA CESPUGLIETI

6220* Percorsi substeppici di graminacee e piante annue dei Thero- *Bra hypodietea*

Per quanto attiene alla specie flora DIRETTIVA 92/43/CEE all. II sono presenti nell'area interessata e riportata nel R.R. n.6 del 10.05.2016 così come modificato e integrato dal R.R. n.12 del 10.05.2017:

- PIANTE VASCOLARI TERRESTRI E DELLE ACQUE INTERNE

1883 *Stipa austroitalica*

Per quanto riguarda le specie di fauna presenti e trattate nella DIRETTIVA 79/409/CEE E 92/43/CEE all. II e riportati nel R.R. n.6 del 10.05.2016 così come modificato e integrato dal R.R. n.12 del 10.05.2017 nell'area si trovano:

RETTILI E ANFIBI

- ANFIBI (ANURI):

- 1193 *Ululone appenninico* (*Bombina variegata* - *pachypus*-);

Pec: protocollo.comunegallipoli@pec.rupar.puglia.it
ediliziapubblica.comunegallipoli@pec.rupar.puglia.it
e-mail R.U.P. : sergio.leone@comune.gallipoli.le.it
P.I.: 01129720759 C.F.: 82000090751



Città di Gallipoli

Settore Sviluppo del Territorio – Urbanistica – Ambiente – Edilizia ed Innovazione
Sezione Ambiente – Protezione Civile – Parco Naturale

1207 *Rana esculenta*/di *Lessona* (*Rana esculenta*/*Rana lessonae*);

- ANFIBI (CAUDATI):
1168 *Tritone italiano* (*Triturus -Lissotriton- italicus*);
- RETTILI (SQUAMATI):
1228 *Geco di Kotschy* (*Cytropodionkotschy*);
1250 *Lucertola campestre* (*Podarcis sicula*);
1263 *Ramarro* (*Lacertaviridis -bilineata-*);
1279 *Cervone* (*Elaphequatuorlineata*);
1284 *Biacco* (*Coluber - Hierophis - viridiflavus*);
1293 *Colubro leopardino* (*Elaphe -Zamenis- situla*);
- RETTILI (TESTUGGINI TERRESTRI):
1220 *Testuggine palustre europea* (*Emysorbicularis*);

UCCELLI

- UCCELLI (SPECIE DI ZONE UMIDE SALMASTRE, DOSSI, DISTESE FANGOSE, LITORALI SABBIOSI):
A131 *Cavaliere d'Italia* (*Himantopus himantopus*);
A132 *Avocetta* (*Recurvirostra avosetta*);
A178 *Gabbiano corallino* (*Larus melanocephalus*);
A189 *Sterna zampenere* (*Gelochelidon nilotica*);
A191 *Beccapesci* (*Sterna sandvicensis*);
A195 *Fratichello* (*Sternula albifrons*);
- UCCELLI (SPECIE DI ZONE UMIDE D'ACQUA DOLCE E CANNETI)
A022 *Tarabusino* (*Ixobrychus minutus*)
A023 *Nitticora* (*Nycticorax nycticorax*)
A024 *Sgarza ciuffetto* (*Ardeolaralloides*)
A026 *Garzetta* (*Egretta garzetta*)
A032 *Mignattaio* (*Plegadis falcinellus*)
A060 *Moretta tabaccata* (*Aythya nyroca*)
A081 *Falco di palude* (*Circus aeruginosus*)
A229 *Martin pescatore* (*Alcedo atthis*)
A293 *Forapaglie castagnolo* (*Acrocephalus melanopogon*);
- UCCELLI (SPECIE DI GARZAIA SU ALBERI):
A023 *Nitticora* (*Nycticorax nycticorax*);
A024 *Sgarza ciuffetto* (*Ardeolaralloides*);
A026 *Garzetta* (*Egretta garzetta*);
A032 *Mignattaio* (*Plegadis falcinellus*);
- UCCELLI (SPECIE DI AMBIENTI STEPPICI):
A095 *Grillaio* (*Falco naumanni*);

MAMMIFERI

- MAMMIFERI (CHIROTTERI):
1304 *Rinolofa maggiore* (*Rhinolophus ferrumequinum*);
1309 *Pipistrello nano* (*Pipistrellus pipistrellus*);
2016 *Pipistrello albolimbato* (*Pipistrellus kuhlii*);

Per quanto attiene la presenza di Habitat, Specie Animali e Specie Vegetali prioritari presenti nel sito specifico, ai sensi dell'Allegato I della D.G.R. n. 2442 del 21.12.2018, insistono nell'area interessata:


HABITAT:

- Nessuno

SPECIE ANIMALI:

- UCCELLI:
A138.B *Fratino* (*Charadrius alexandrinus*);
A002.W *Strolaga mezzana* (*Gavia Arctica*);
A026.W *Garzetta* (*Egretta Garzetta*);

Pec: protocollo.comunegallipoli@pec.rupar.puglia.it
ediliziapubblica.comunegallipoli@pec.rupar.puglia.it
e-mail R.U.P. : sergio.leone@comune.gallipoli.le.it
P.I.: 01129720759 C.F.: 82000090751



Città di Gallipoli

Settore Sviluppo del Territorio – Urbanistica – Ambiente – Edilizia ed Innovazione
Sezione Ambiente – Protezione Civile – Parco Naturale

- A132.B Avocetta comune (*Recurvirostra avosetta*);
- A081.B Falco di palude (*Circus aeruginosus*);
- A052.W Alzavola comune (*Anas crecca*);
- A059.W Moriglione (*Aythya ferina*);
- A179.W Gabbiano comune (*Larus ridibundus*);
- A181.W Gabbiano Corso (*Larus audouinii*);
- A181.B Gabbiano Corso (*Larus audouinii*);
- A140.W Piviere dorato (*Pluvialis apricaria*);
- A176.B Gabbiano corallino (*Larus melanocephalus*);
- A243.B Calandrella (*Calandrella brachydactyla*);
- A459.W Gabbiano pontico (*Larus cachinnans*);
- A356.B Passero mattugio (*Passer montanus*);
- A604.W Gabbiano reale del mediterraneo (*Larus michahellis*);
- A604.B Gabbiano reale del mediterraneo (*Larus michahellis*);
- A768.W Chiurlo maggiore (*Numenius arquata*);
- A621.B Passero italiano (*Passer italiae*);
- A855.W Fischione (*Anas penelope*);
- A863.W Beccapesci (*Sterna sandvicensis*);
- A862.W Gabbianello (*Larus minutus*);

- RETTILI
MED5670 *Hierophis viridiflavus*
MED1220 testuggine palustre europea (*Emys orbicularis*);

- RETTILI (SQUAMATI):
MED1250 *Lucertola campestre* (*Podarcis sicula*);
MED1263 *Ramarro* (*Lacerta viridis*);
MED1279 *Cervone* (*Elaphe quatuorlineata*);
A276.B *Saxicola torquata*;

- MAMMIFERI
MED1309 Pipistrello nano (*Pipistrellus pipistrellus*);
MED1304 Ferro di cavallo maggiore (*Rhinolophus ferrumequinum*);
MED2016 Pipistrello albolimbato (*Pipistrellus kuhlii*);
MED2624 Capodoglio (*Physeter macrocephalus*) -in area marina-;

- ANFIBI:
MED1210 Rana comune (*Pelophylax lessonae/esculentus complex*);
MED2361 *Bufo bufo*;
MED6962 *Bufo viridis* Complex
MED6956 Tritone italiano (*Lissotriton italicus*);

SPECIE VEGETALI

- Nessuna

Per quanto attiene la presenza di Habitat prioritari presenti nel sito specifico, ai sensi dello studio approfondito condotto da Legambiente nel 2020, insistono nell'area interessata:


HABITAT:

- Nessuno

Tenuto presente:

- l'intervento oggetto di istanza non necessita di acquisizione di Autorizzazione Paesaggistica ai sensi dell'art. 146 del D.Lgs. 42/2004 poiché inerente sole opere interrante (D.P.R. 31.2017, All.A);
- l'intervento riguarda la realizzazione di uno scavo di lunghezza pari a circa 5 m per lo spostamento di un contatore enel-distribuzione;
- che la parte più prossima della perimetrazione dell'Habitat MED6420 Praterie umide mediterranee con piante

Pec: protocollo.comunegallipoli@pec.rupar.puglia.it
ediliziapubblica.comunegallipoli@pec.rupar.puglia.it
e-mail R.U.P. : sergio.leone@comune.gallipoli.le.it
P.I.: 01129720759 C.F.: 82000090751



Città di Gallipoli

Settore Sviluppo del Territorio – Urbanistica – Ambiente – Edilizia ed Innovazione
Sezione Ambiente – Protezione Civile – Parco Naturale

- erbacee alte del Molinio-Holoschoenion si trova ad una distanza di circa 142,00 m dall'area di intervento;
- che l'impatto cumulativo con altri progetti e/o attività nell'area risulta limitato;
- che è stato effettuato il Versamento per diritti di segreteria pari a € 60,00 (Del. G.C. n.90 del 24.04.2020);

Vista la L.R. 11/2001 e s.m.i.;

Visto il D.P.R. 357/1997 e succ.mod.;

Visto il D.G.R. 304/2006 e s. m. i.;

Visto il R.R. n. 28 del 22.12.2008;

Visto l'art.57 della L. n. 221/2015;

Visti il Regolamento Regionale n.6 del 10.05.2016 e il Regolamento Regionale n.12 del 10.05.2017 *Modifiche e integrazioni al R.R. n.6/2016*;

Visto il D.G.R. n.646 del 02.05.2017;

Visto l'Allegato 1 bis: Obiettivi di conservazione per i siti della rete Natura 2000 della Regione Puglia;

Vista la Del. G.R. 24 luglio 2018 n. 1362;

Vista la Del. G.R. del 21.12.2018 n. 2442;

DETERMINA

- 1) ai sensi del punto 1.5 della Parte Seconda dell'*Atto di indirizzo e coordinamento per l'espletamento della procedura di valutazione di incidenza ai sensi dell'art. 6 della direttiva 92/43/CEE e dell'art. 5 del D.P.R. n. 357/1997 così come modificato ed integrato dall'art. 6 del D.P.R. n.120/2003* allegato alla Del. G.R. 24 luglio 2018 n. 1362 che **lo screening è stato svolto e l'intervento/attività non determinerà incidenza significativa ovvero non pregiudicherà il mantenimento dell'integrità del sito con riferimento agli specifici obiettivi di conservazione**;
- 2) che sulla base delle risultanze dell'istruttoria effettuata, **non si ritiene necessario sottoporre l'intervento in progetto al livello II di Valutazione** (Valutazione Appropriata della Valutazione di Incidenza Ambientale di cui all'art. 6 della Direttiva Habitat 92/43/CEE), e che lo stesso intervento non incida in maniera permanente sullo stato dei luoghi e sulle componenti naturalistiche e ambientali presenti;
- 3) che il presente parere presuppone come "*condizioni d'obbligo*" il rispetto dei criteri di conservazione di cui al Regolamento Regionale n.6 del 10.05.2016, al Regolamento Regionale n.12 del 10.05.2017, delle NTA del PPTR e della Parte quarta D.Lgs. 152/2006;
- 4) **di esprimere favorevole** relativo alla realizzazione dell'intervento in oggetto con le limitazioni di cui al punto precedente;
- 5) **di dare atto** che, il presente provvedimento:
 - è adottato ai sensi della normativa vigente al momento dell'avvio del relativo procedimento, come disposto dalla Del. G.R. 24 luglio 2018 n. 1362;
 - non esonera l'autorità procedente dall'acquisizione di ogni altro parere e/o autorizzazione per norma previsti, qualora ne ricorrano le condizioni per l'applicazione;
 - è altresì subordinato alla verifica di legittimità delle procedure amministrative messe in atto;
- 6) **di notificare** il presente provvedimento allo Sportello Unico per l'Edilizia del Comune di Gallipoli;
- 7) **di far pubblicare** il presente provvedimento integralmente sul sito web istituzionale dell'Autorità competente;

F.to Il Funzionario P.O.
Ing. Sergio Leone

Documento firmato digitalmente ai sensi del TU n. 445/00, dell'art. 20 del D.Lgs. 82/2005 e norme collegate. Tale documento informatico è memorizzato digitalmente sulla banca dati dell'Ente.

Pec: protocollo.comunegallipoli@pec.rupar.puglia.it
ediliziapubblica.comunegallipoli@pec.rupar.puglia.it
e-mail R.U.P. : sergio.leone@comune.gallipoli.le.it
P.I.: 01129720759 C.F.: 82000090751



Città di Gallipoli

Settore Sviluppo del Territorio – Urbanistica – Ambiente – Edilizia ed Innovazione
Sezione Ambiente – Protezione Civile – Parco Naturale

CERTIFICATO DI PUBBLICAZIONE

Certifico che il presente provvedimento di screening di VInCA verrà pubblicato per trenta giorni all'albo pretorio on-line del Comune dalla data del provvedimento al lato emarginata.

Gallipoli, (vedi prot. e data al lato)

*F.to Il Funzionario P.O.
Ing. Sergio Leone*