CITTA' DI GALLIPOLI

Provincia di Lecce

PIANO DI LOTTIZZAZIONE CONVENZIONATO - "SAN LEONARDO"

LL.RR. n°36/80 e 20/2001

Comparto R3B

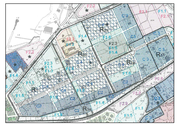

Il presidente del Consiglio di Amministrazione: Dott. Marcello CONGEDO

TAVOLA 3	INDIVIDUAZIONE DEL COMPARTO SU ORTO-FOTO DELLA REGIONE PUGLIA PREVISIONI P.R.G.C. E DEL P.P.A.DI SUOLO ED ORTOMAPPE D'USO DELLE AREE NUOVA ZONIZZAZIONE CON DESTINAZIONE D'USO DELLE AREE RILIEVO ULIVI MONUMENTALI ED ALTRI	SCALA: 1 : 1.000 DATA:

arch. Vincenzo MARIELLO — arch. Raffaele GUIDO

AGGIORNAMENTO OTTOBRE 2018

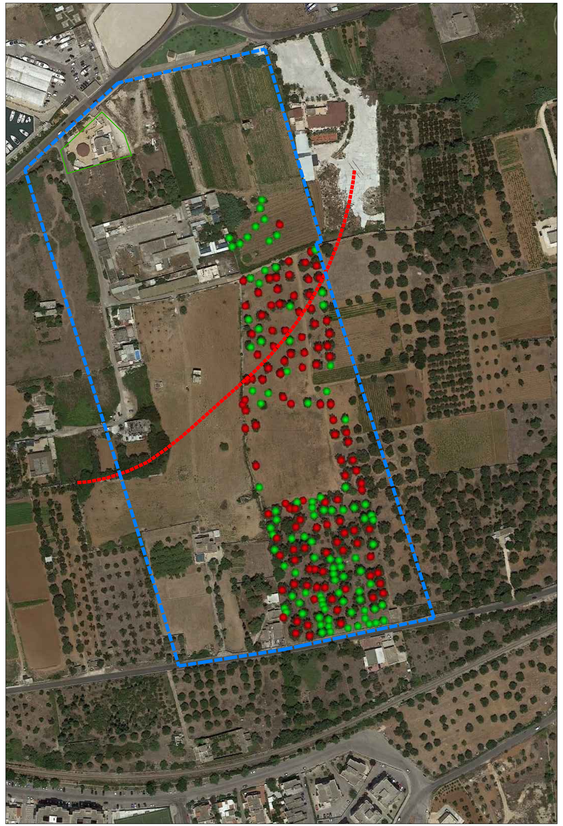

ORTOFOTO REGIONE PUGLIA - rapp. 1 : 1000

- ULIVI MONUMENTALI
- ALTRI ULIVI
- LIMITE COMPARTO
- LIMITE 300 ML DALLA LINEA DI COSTA

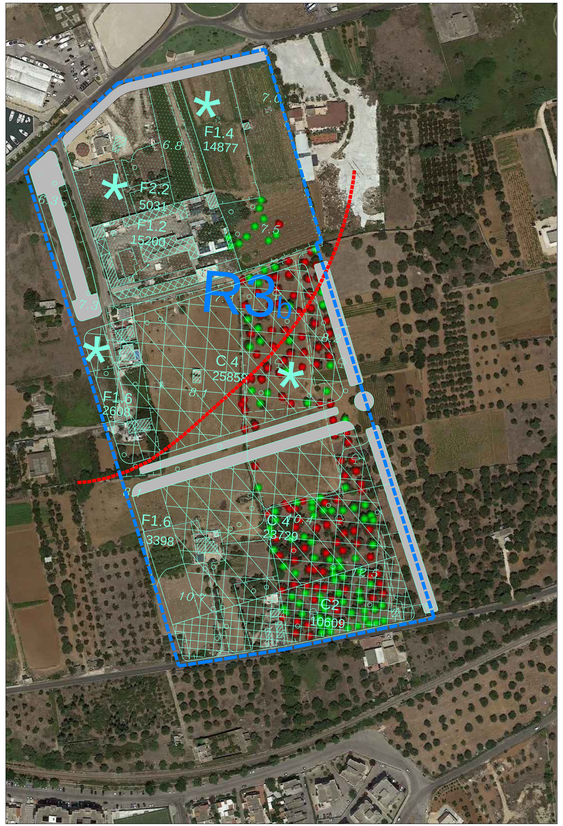

PREVISIONI P.R.G.C. E DEL P.P.A. 2011 - 2015 - rapp. 1 : 1000
DESTINAZIONI D'USO DELLE AREE

- ULIVI MONUMENTALI
- ALTRI ULIVI
- PERIMETRO COMPARTO R3B
- LIMITE 300 ML DALLA LINEA DI COSTA

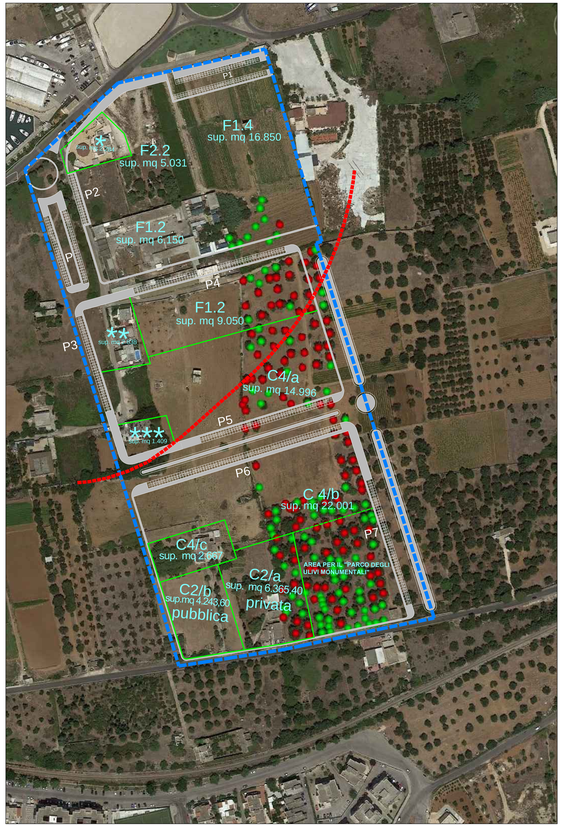

NUOVA ZONIZZAZIONE - rapp. 1 : 1000
DESTINAZIONI D'USO DELLE AREE

- ULIVI MONUMENTALI
- ALTRI ULIVI
- PERIMETRO COMPARTO R3B
- LIMITE 300 ML DALLA LINEA DI COSTA

C2	- Residenziali di espansione semintensiva
C4	- Residenziali miste ad attività terziarie e direzionali
F1.2	- Attrezzature civili d'interesse comune
F1.4	- Verde attrezzato
F2.2	- Attrezzature civili a carattere urbano e comprensoriale
F1.6	- Parcheggi pubblici
*	- Struttura commerciale
**	- Abitazioni
***	- Officina

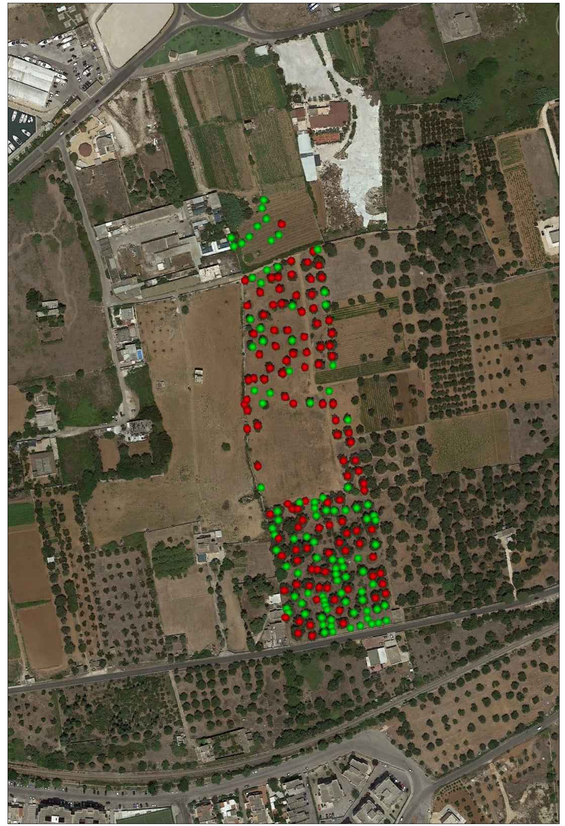

RILIEVO ULIVI MONUMENTALI ED ALTRI - rapp. 1 : 1000

Città di Gallipoli - Prot. n. 0060441 del 09/11/2018 11:14 - PARTENZA