SCHEMA DELLE SEZIONI

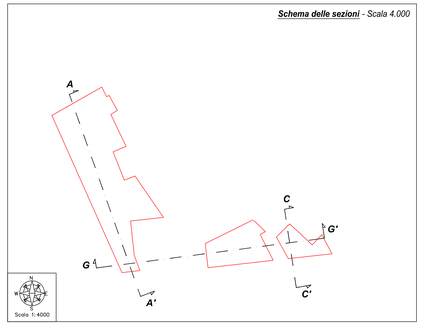

SEZIONE A-A'_scala 1:1000

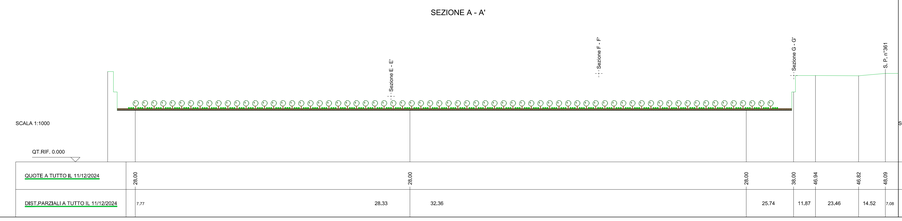

SEZIONE G-G'_scala 1:1000

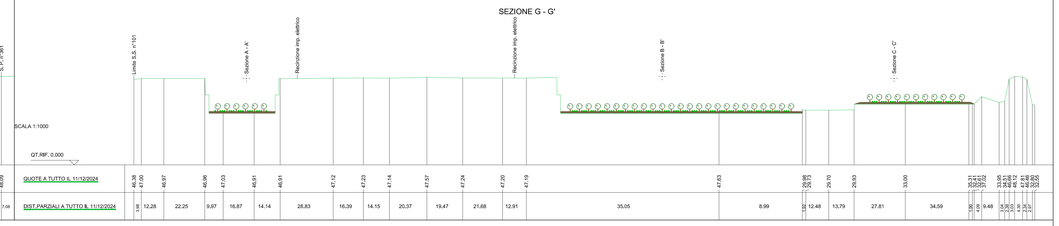

SEZIONE C-C'_scala 1:1000

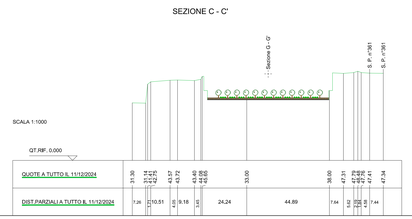

Particolare della strada di servizio

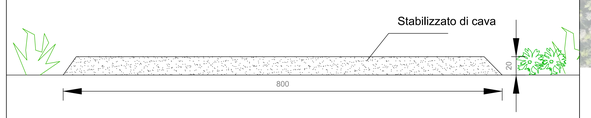

Particolare impianto di coltivazione

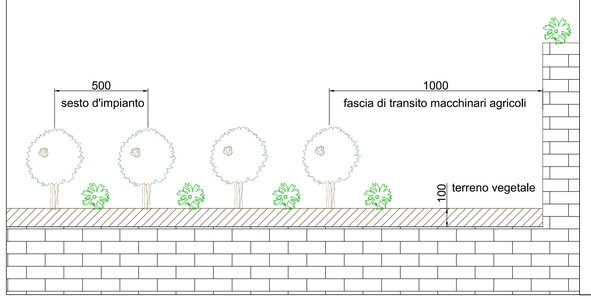

PLANIMETRIA LOTTO 1 - FASE 1'_scala 1:1000

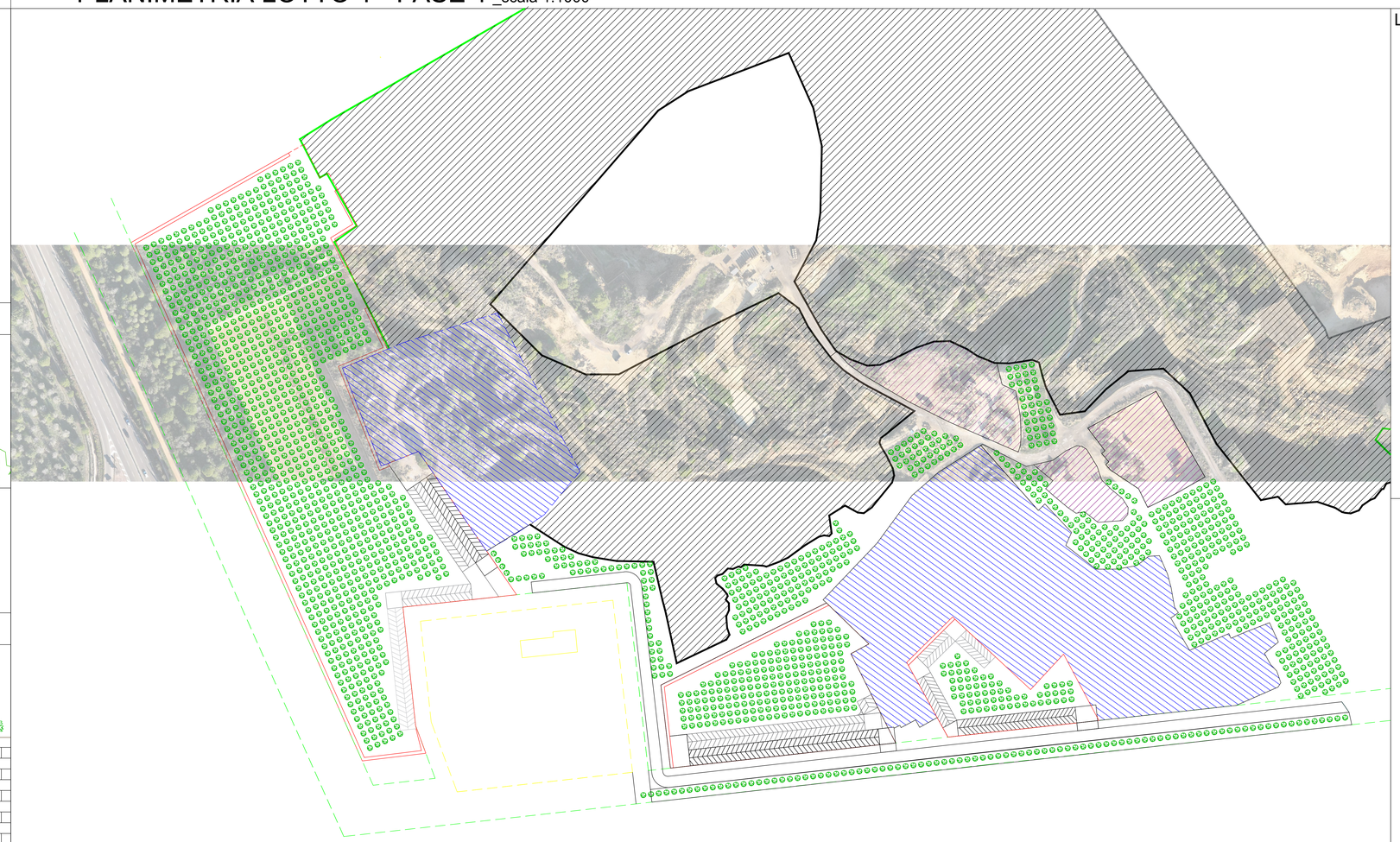

LEGENDA:

- Area interessata dall'intervento
- Viabilità interna
- Fascia di rispetto strada
- Stazione elettrica
- Area di prima lavorazione della pietra (altra ditta)
- Area mineraria altre ditte
- Area ripristinate
- Area interessata da impianto fotovoltaico

Regione Puglia
Comune di Gallipoli
Provincia di Lecce

Titolo del progetto:

PROGETTO DI RIATTIVAZIONE E COMPLETAMENTO DI CAVE PARZIALMENTE COLTIVATE,COMMERCIALIZZAZIONE DI MATERIALE GIA' CAVATO E GIACENTE NELLE AREE DI PROPRIETA', RIPRISTINO AMBIENTALE DELLE AREE ESTRATTIVE.

IN CATASTO NEL F.° 12 part.lle 40/P, 43/P, 69/P .

Elaborato: LOTTO 3 - Fase 1_Planimetrie e sezioni

Tav: Tav.9

Scala: 1:1000

Formato: 1400x841

Data: FEBBRAIO 2025

Proponente/Gestore:

LA PIETRA Srls
Via Provinciale per Alezio
73014 Gallipoli (Le)

PROGETTO E CONSULENZA AMBIENTALE E PAESAGGISTICA:

MASILLO GEOCONSULTING

Via Santa Croce,56
73035 Ruffano (Le)
P.IVA 02705620744
Mail: masillo.geo@gmail.com

Geol.Giuseppe Masillo

Dr.Arch.Alfredo Masillo

Rev:	Data revisione:	Descrizione revisione:	Redatto:	Controllato:	Approvato:
00	FEBBRAIO 2025	Prima Emissione	MASILLO GEOCONSULTING		